



## MAGISTRÁT MĚSTA DĚČÍN

Odbor správních činností a obecní živnostenský úřad

Mírové nám. 1175/5, 405 38 Děčín IV

Datová schránka: x9hbpfn

Číslo jednací: MDC/49815/2024

Spisová zn.: MDC/8186/2024

Počet listů: 5

Počet příloh: 1

Vyřizuje: Jan Dvořák

Telefon: 412 591 237

Fax:

E-mail: jan.dvorak@mmdecin.cz

Děčín 25.04.2024

## VEŘEJNÁ VYHLÁŠKA

### Opatření obecné povahy

### STANOVENÍ PŘECHODNÉ ÚPRAVY PROVOZU

Tour de feminin - cyklistický závod

Magistrát města Děčín, Odbor správních činností a obecní živnostenský úřad - oddělení silničního správního a dopravního úřadu jako správní orgán (dále jen "správní orgán") příslušný podle § 124 odst. 6 zákona č. 361/2000 Sb., o provozu na pozemních komunikacích a o změnách některých zákonů (zákon o silničním provozu), ve znění pozdějších předpisů (dále jen "zákon o silničním provozu") na návrh, který podal

### RoadCycling Events, z.s., IČO 18022995, Nová 116, 440 01 Peruc

(dále jen "navrhovatel") podle § 77 odst. 1 písm. c) a § 77 odst. 5 zákona o silničním provozu a § 172 a 173 zákona č. 500/2004 Sb., správní řád, ve znění pozdějších předpisů (dále jen "správní řád") opatřením obecné povahy

### s t a n o v í

přechodnou úpravu provozu na pozemní komunikaci (PK) dopravním značením a zařízením (DZ)

PK: silnice č. III/25854, silnice č. III/25860, silnice č. III/26313, silnice č. III/25861, silnice č. III/26322, silnice č. III/26323, silnice č. II/263, viz příloha

DZ: viz dopravně – inženýrské opatření v příloze

v termínu: po nabytí účinnosti opatření a po dobu platnosti pravomocného rozhodnutí ve věci povolení zvláštního užívání a uzavírky komunikace, vydaného silničním správním úřadem

akce: Tour de feminin - cyklistický závod

kontakt. os.: paní Simona Davídková, tel: 603 586 044

E-mail: [posta@mmdecin.cz](mailto:posta@mmdecin.cz)

Internet: [www.mmdecin.cz](http://www.mmdecin.cz)

platnost stanovení: 1 rok od vydání opatření MDC/49815/2024 ze dne 25.04.2024 za podmínek viz níže a dále viz poučení

**Opatření nabývá účinnosti pátým dnem po vyvěšení na úřední desce Magistrátu města Děčín.**

**Podmínky pro provedení přechodné úpravy provozu:**

1. DZ nesmí být umístěno na komunikaci před nabytím účinnosti opatření.
2. DZ bude na komunikaci umístěno pouze v termínu ohraničeném platností pravomocného rozhodnutí silničního správního úřadu ve věci povolení zvláštního užívání komunikace, případně uzavírky komunikace, s výjimkou DZ IP 22 (změna organizace dopravy) a B28, B29 (zákaz zastavení, stání), které bude na komunikaci osazeno minimálně s týdenním předstihem před realizací uzavírky a zákazu, s uvedeným termínem platnosti dle pravomocného rozhodnutí silničního správního úřadu.
3. Značky, světelné signály a dopravní zařízení související s pracovním místem budou umístěny až bezprostředně před začátkem prací (podmínkou umístění je pravomocné rozhodnutí silničního správního úřadu) s ohledem na dobu potřebnou k jejich instalaci. Není-li to možné, musí být jejich platnost dočasně zrušena zakrytím nebo jiným vhodným způsobem tak, aby značky, světelné signály a dopravní zařízení nebyly viditelné z žádného jízdního směru.
4. DZ smí být užíváno jen po nezbytně nutnou dobu a pokud pominuly důvody pro jejich užití, musí být neprodleně zrušeno škrtnutím, zakrytím nebo odstraněním.
5. Bude-li odložena či přerušena činnost, která vyvolala potřebu umístění DZ, musí být DZ neprodleně zrušeno škrtnutím, zakrytím nebo odstraněním.
6. Případná změna termínu pro umístění DZ (oproti údajům v žádosti) bude oznámena správnímu orgánu, odsouhlasena dotčeným orgánem a vlastníkem (správcem) komunikace a silničním správním úřadem bude vydáno rozhodnutí o povolení zvláštního užívání a příp. povolení uzavírky komunikace s aktuálním termínem prací.
7. Realizaci úpravy provozu bude provádět pouze zhotovitel, který má platná oprávnění pro provádění těchto prací a prokáže způsobilost pro zajištění jakosti při provádění, osazování a umišťování dopravního značení.
8. Úprava provozu bude realizována dle přílohy tohoto stanovení, která je nedílnou součástí stanovení (viz příloha) a bylo pro ni vydáno stanovisko dotčeného orgánu - Policie ČR, KRPU-66960-2/ČJ-2024-040206 ze dne 11.04.2024 (dále jen „stanovisko dotčeného orgánu“).
9. Provedení a umístění DZ musí být v souladu s vyhláškou č. 294/2015 Sb., kterou se provádějí pravidla provozu na pozemních komunikacích, ve znění pozdějších předpisů, technickou normou ČSN EN 12899-1, platnými technickými podmínkami TP 66 "Zásady pro označování pracovních míst na pozemních komunikacích" a vzorovými listy pro DZ VL6.1-4. Dodatkové tabulky musí být realizovány dle vzorových listů č. 6, vydanými Ministerstvem dopravy.
10. Veškeré DZ bude provedeno v základní velikosti v reflexním provedení. Všechny součásti DZ (patka, sloupek, značka, uchycení) musí být schváleného typu.
11. Trvalé DZ, které je v rozporu s přechodným dopravním značením bude zakryto nebo přeškrtnuto páskou s oranžovo-černým pruhem v šířce min. 50 mm (mimo DZ, upravující přednost) a po ukončení akce uvedeno do původního stavu.
12. Při realizaci úpravy provozu nesmí být na předmětné komunikaci ohrožen bezpečný a plynulý provoz, komunikace nesmí být znečišťována či poškozena a nesmí na ní být ukládán žádný materiál.

13. Značky, světelné signály a dopravní zařízení musí být po celou dobu prací (akce) udržovány ve funkčním stavu, v čistotě a správně umístěny. K označení nesmí být užito nečitelného či poškozeného DZ a DZ musí být zajištěno proti posunutí vlivem povětrnosti.
14. DZ, které mají význam jen v časově omezené době (např. jen v pracovní době, skládka materiálu, apod.), musí být mimo tuto dobu zrušeny škrtnutím, zakrytím nebo odstraněním DZ.
15. V případě zkrácení termínu prací bude neprodleně přechodné DZ odstraněno, součásti a příslušenství pozemní komunikace uvedeny do původního stavu a tato skutečnost neprodleně oznámena vlastníku (správci) komunikace, silničnímu správnímu úřadu (vydávajícímu povolení ke zvláštnímu užívání a uzavírce) a orgánu Policie ČR z důvodu ohlášení údajů do aplikace Národního dopravního informačního centra (NDIC – <http://jsu.jsdi.cz>) Slovenská 7/1124, 702 00 Ostrava – Přívoz NDIC (596 663 550 – 556) dle § 124 odst. 3 zákona o silničním provozu a vyhlášky Ministerstva dopravy č. 3/2007, o celostátním dopravním informačním systému.
16. Změna oproti údajům v povolení zvláštního užívání a uzavírky komunikace bude v případech (havárie, víkend, mimo pracovní dobu úřadu, apod.) hlášena telefonicky navrhovatelem do aplikace Národního dopravního informačního centra (NDIC – <http://jsu.jsdi.cz>) Slovenská 7/1124, 702 00 Ostrava – Přívoz NDIC (596 663 550 – 556) v souladu s vyhláškou Ministerstva dopravy č. 3/2007, o celostátním dopravním informačním systému.
17. Za dodržení podmínek je zodpovědný navrhovatel.
18. Z důvodu zajištění bezpečnosti silničního provozu může správní orgán stanovit další dopravní značení, případně stanovené dopravní značení změnit. Povinností navrhovatele je zajistit okamžité osazení stanoveného dopravního značení.

## **Odůvodnění**

Navrhovatel podal návrh na přechodnou úpravu provozu na pozemních komunikacích z důvodu zajištění bezpečnosti silničního provozu na silnicích č. III/25854, č. III/25860, č. III/26313, č. III/25861, č. III/26322, č. III/26323 a č. II/263 z důvodu pořádání cyklistického závodu Tour de feminin v termínu 24.05.2024 a 26.05.2024. K návrhu přiložil návrh dopravně – inženýrského opatření.

Správní orgán obdržel stanovisko dotčeného orgánu, návrh posoudil a neshledal zákonné důvody, které by bránily stanovení přechodné úpravy provozu, a proto stanovil přechodnou úpravu provozu na pozemních komunikacích.

Správní orgán stanovil termín pro umístění dopravního značení: „Po nabytí účinnosti opatření a po dobu platnosti pravomocného rozhodnutí ve věci povolení zvláštního užívání a uzavírky komunikace, vydaného silničním správním úřadem.“ Správní orgán při stanovení tohoto termínu vycházel ze zásad správního řízení (zejm. zásada rychlosti a hospodárnosti, zásada spolupráce a součinnosti) dle správního řádu a ze skutečnosti, že termín stavby bývá často ovlivněn vnějšími okolnostmi a vlivy, nezávislými na vůli zhotovitele prací (akce), čímž dochází ke změně termínu zahájení prací, případně délky prací a tím vyvolané potřebě pro změnu termínu pro umístění dopravního značení, přičemž platnost stanovení omezil na 1 rok s podmínkou, že případná změna termínu pro umístění DZ bude odsouhlasena dotčeným orgánem a vlastníkem (správcem) komunikace a silničním správním úřadem bude vydáno povolení zvláštního užívání a uzavírky komunikace s aktuálním termínem prací.

## **Poučení účastníků**

Proti opatření obecné povahy nelze podat opravný prostředek. Opatření obecné povahy nabývá účinnosti pátým dnem po vyvěšení na úřední desce správního orgánu a musí být

vyvěšeno po dobu nejméně 15 dnů. Soulad opatření obecné povahy s právními předpisy lze posoudit v přezkumném řízení.

Stanovení je platné pouze jako součást a po dobu platnosti pravomocného rozhodnutí silničního správního úřadu ve věci povolení zvláštního užívání komunikace dle § 25 odst. 1 a 6 zákona č. 13/1997 Sb., o pozemních komunikacích, ve znění pozdějších předpisů (dále jen „zákon o pozemních komunikacích“) a případně povolení uzavírky komunikace dle § 24 zákona o pozemních komunikacích. Bez tohoto rozhodnutí dopravní značení nesmí být na komunikaci osazeno a toto stanovení je bezpředmětné.

Dojde-li ke změně termínu prací a nedojde ke změně v návrhu stanovení DZ, po odsouhlasení změny termínu dotčeným orgánem a vlastníkem (správce) komunikace, zůstává toto stanovení v platnosti pro vydání rozhodnutí o zvláštním užívání a případně povolení uzavírky komunikace v novém termínu prací.

**Ing. Vladimíra Holečková**  
vedoucí odboru

#### **Příloha**

- Situace dopravně – inženýrského opatření

#### **Na úřední desku vyvěsí po dobu 15ti dnů**

- Magistrát města Děčín, Odbor správních činností a obecní živnostenský úřad - oddělení silničního správního a dopravního úřadu
- Obec Srbská Kamenice
- Město Česká Kamenice
- Obec Kunratice
- Obec Kytlice
- Obec Jetřichovice
- Obec Janská

Děčín vyvěšeno dne: 25.4.2024 Sejmuto dne: .....  
Razítko, podpis orgánu, který potvrzuje vyvěšení a sejmutí oznámení

## **Doručí se**

I. Účastníci řízení podle § 27 odst.1 SŘ (do vlastních rukou)

RoadCycling Events, z.s.

sídlo: Nová č.p. 116, Peruc-Telce, 440 01 Louny 1

Obec Srbská Kamenice

sídlo: Srbská Kamenice č.p. 54, 407 15 Srbská Kamenice

Město Česká Kamenice

sídlo: Náměstí Míru č.p. 219, 407 21 Česká Kamenice

Obec Kunratice

sídlo: Kunratice č.p. 107, 405 02 Děčín 2

Obec Kytlice

sídlo: Kytlice č.p. 24, 407 45 Kytlice

Obec Jetřichovice

sídlo: Jetřichovice č.p. 24, 407 16 Jetřichovice u Děčína

Obec Janská

sídlo: Janská č.p. 83, 405 02 Děčín 2

Dotčené orgány a ostatní

Krajské ředitelství policie Ústeckého kraje, Územní odbor Ústí nad Labem, dopravní

inspektorát Děčín

sídlo: Lidické náměstí č.p. 899/9, Ústí nad Labem-centrum, 400 01 Ústí nad Labem 1



Pomáhat a chránit

KŘP ÚSTECKÉHO KRAJE

Územní odbor Děčín  
dopravní inspektorát



Č. j. KRPU-66960-2/ČJ-2024-040206

Děčín 11. dubna 2024

Počet stran: 5

Přílohy: 1/PD

RoadCycling Events, z.s.  
Nová 116  
Telce  
440 01 Peruc

### Cyklistický závod Tour de Feminin 2024, okres Děčín - závazné stanovisko.

Dopravní inspektorát v Děčíně obdržel Vaší žádost o vyjádření k 35. ročníku etapového cyklistického závodu žen „Tour de Feminin 2024“, který se budou konat na silnicích okresu Děčín v oblasti Šluknovského výběžku a České Kamenice ve dnech 23.05.2024 až 26.05.2024;

- I. etapa 23. května 2024 od 16:00 hod. do 18:00 hod. (start v Krásné Lípě)
- II. etapa 24. května 2024 od 15:00 hod. do 18:30 hod. (start v Krásné Lípě)
- III. etapa 25. května 2024 od 15:00 hod. do 18:30 hod. (start v Rumburku)
- IV. etapa 26. května 2024 od 10:00 hod. do 14:00 hod. (start ve Varnsdorfu)

DI-Děčín jako příslušný orgán Policie ČR s odkazem na ust. § 77 odst. 2 písm. b) zák. č. 361/2000 Sb., o provozu na pozemních komunikacích, ve znění pozdějších předpisů a dle ust. § 24 odst. 2 písm. d) a ust. § 25 odst. 1 zákona č. 13/1997 Sb., o pozemních komunikacích, ve znění pozdějších předpisů vydává závazné stanovisko:

#### s o u h l a s í

s pořádáním cyklistického závodu "Tour de Feminin 2024" na silnicích okresu Děčín a s tím souvisejícím dopravním opatřením dle námi ověřené situace, které jsou nedílnou součástí tohoto stanoviska za **splnění podmínek**:

- 1) Za řádný průběh celé akce a zajištění bezpečnosti jednotlivých účastníků **zodpovídá pořadatel**.
- 2) V rozhodnutí o povolení zvláštního užívání bude stanovena fyzická osoba odpovědná za organizaci celé akce, včetně uvedení identifikačních a kontaktních údajů (dle Žádosti se jedná o osobu - Simona Davidková, tel. 603 586 044).
- 3) Všichni pořadatelé musí splňovat podmínky uvedené v ust. § 79 zák. č. 361/2000 Sb., o provozu na pozemních komunikacích, ve znění pozdějších předpisů (osoba pořadatele je uvedena v povolení zvláštního užívání, starší 18 let). Tato osoba musí mít při výkonu oprávnění kopii

Husovo náměstí 111  
405 02 Děčín

[www.policie.cz](http://www.policie.cz)

Tel.: 974432259  
E-mail: [krpu.podatelna@pcr.cz](mailto:krpu.podatelna@pcr.cz)  
ID DS: a64ai8n

povolení zvláštního užívání u sebe. Osoba pořadatele musí být oblečena v souladu s vyhl. č. 294/2015 Sb., kterou se provádějí pravidla provozu na pozemních komunikacích).

4) Bude zajištěna úplná uzavírka (viz. příloha) úseků silnic:

### **1. etapa - časovka:**

Krásná Lípa, Křinické náměstí, start 16:00 hod.  
Sil. III/2652 - Krásná Lípa - Doubice od 16:00 do 16:08 hod.  
Sil. III/2653 Doubice - Kyjov - Krásný Buk od 16:08 do 16:16 hod.  
Sil. II/265 Krásný Buk - Krásná Lípa od 16:16 do 16:19 hod.  
Cil. Krásná Lípa, Křinické náměstí od 16:19 hod. do 18:00 hod.

### **2. etapa - Národním parkem České Švýcarsko:**

Krásná Lípa, Křinické náměstí, start od 15:00  
Sil. II/263 Krásná Lípa - Chřibská od 15:00 hod. do 15:10 hod.  
Sil. III/25861 Chřibská - Jetřichovice od 15:10 hod. do 15:25  
Sil. III/25854 Jetřichovice - Srbská Kamenice od 15:25 do 15:35 hod.  
Sil. III/25860 Srbská Kamenice - Česká Kamenice od 15:35 do 15:42 hod.  
Sil. III/26313 Česká Kamenice - Studený od 15:42 do 15:53 hod.  
Sil. III/25861 Na Potocích - Dolní Chřibská od 15:55 do 15:57 hod.  
Sil. III/2653 Dolní Chřibská - Doubice od 15:57 do 16:03 hod.

#### **Malý okruh I**

Sil. III/2653 Doubice - Dlouhý důl od 16:03 do 16:12 hod.  
MK Dlouhý důl - Vlčí Hora od 16:12 do 16:13 hod.  
Sil. II/265 Vlčí Hora - Brtníky od 16:13 do 16:16 hod.  
Sil. III/2657 Brtníky - Staré Křečany od 16:16 do 16:21 hod.  
Sil. III/2656 Staré Křečany - Zahrady od 16:21 do 16:25 hod.  
Sil. II/265 Zahrady - Krásná Lípa od 16:25 do 16:30 hod.  
Sil. III/2652 Krásná Lípa - Doubice od 16:30 do 16:38 hod.

#### **Malý okruh II**

Sil. III/2653 Doubice - Dlouhý důl od 16:38 do 16:46 hod.  
MK Dlouhý důl - Vlčí Hora od 16:46 do 16:47 hod.  
Sil. II/265 Vlčí Hora - Brtníky od 16:47 do 16:51 hod.  
Sil. III/2657 Brtníky - Staré Křečany od 16:51 do 16:56 hod.  
Sil. III/2656 Staré Křečany - Zahrady od 16:56 do 17:00 hod.  
Sil. II/265 Zahrady - Krásná Lípa od 17:00 do 17:05 hod.  
Sil. III/2652 Krásná Lípa - Doubice od 17:05 do 17:13 hod.

#### **Malý okruh III**

Sil. III/2653 Doubice - Dlouhý důl od 17:13 do 17:21 hod.  
MK Dlouhý důl - Vlčí Hora od 17:21 do 17:22 hod.  
Sil. II/265 Vlčí Hora - Brtníky od 17:22 do 17:25 hod.  
Sil. III/2657 Brtníky - Staré Křečany od 17:25 do 17:31 hod.  
Sil. III/2656 Staré Křečany - Zahrady od 17:31 do 17:35 hod.  
Sil. II/265 Zahrady - Krásná Lípa od 17:35 do 17:40 hod.  
Cil Krásná Lípa - Křinické náměstí od 17:40 do 18:30

### **3. etapa - Šluknovskou pahorkatinou:**

#### 1. kolo

Lužické náměstí v Rumburku, start 15:00 hod.

MK Máchova, 2. polské armády a silnice II/263 (ZŠ Pastelka) od 15:03 hod.

Sil. II/263 ZŠ Pastelka - Jiřikov od 15:03 do 15:09 hod.

Sil. II/2662 Jiřikov - Šluknov od 15:09 do 15:21 hod.

Sil. II/266 Šluknov - Velký Šenov (křižovatka) od 15:21 do 15:31 hod.

Sil. III/26518 Velký Šenov - Velký Šenov (žel. přejezd) od 15:31 do 15:33 hod.

Sil. II/265 Velký Šenov - Velký Šenov (U pomníku) od 15:31 do 15:33 hod.

Sil. II/266 Velký Šenov - Lipová - Lobendava od 15:31 do 15:40 hod.

Sil. II/267 Lobendava - Dolní Poustevna od 15:40 do 15:49 hod.

Sil. III/2675 Dolní Poustevna - Vilémov od 15:49 do 15:54 hod.

Sil. III/26510 Vilémov - Mikulášovice od 15:54 do 16:01 hod.

Sil. II/265 Mikulášovice - Brtníky od 16:01 do 16:10 hod.

Sil. III/2657 Brtníky - Staré Křečany - Rumburk od 16:10 do 16:21 hod.

MK Plynární, 2. polské armády, Loreta, Radniční, Lužické nám. Rumburk od 16:21 do 16:25 hod.

#### 2. kolo

MK Lužické nám. - Loreta, Rumburk od 16:25 do 16:26 hod.

Sil. II/263 Jiřikovská - Jiřikov od 16:26 do 16:33 hod.

Sil. II/2662 Jiřikov - Šluknov od 16:33 do 16:45 hod.

Sil. II/266 Šluknov - Velký Šenov (křižovatka) od 16:45 do 16:53 hod.

Sil. III/26518 Velký Šenov - Velký Šenov (žel. přejezd) od 16:53 do 16:55 hod.

Sil. II/265 Velký Šenov - Velký Šenov (U pomníku) od 16:55 do 16:58 hod.

Sil. II/266 Velký Šenov - Lipová - Lobendava od 16:58 do 17:05 hod.

Sil. II/267 Lobendava - Dolní Poustevna od 17:05 do 17:13 hod.

Sil. III/2675 Dolní Poustevna - Vilémov od 17:13 do 17:18 hod.

Sil. III/26510 Vilémov - Mikulášovice od 17:18 do 17:25 hod.

Sil. II/265 Mikulášovice - Brtníky od 17:25 do 17:33 hod.

Sil. III/2657 Brtníky - Staré Křečany - Rumburk od 17:33 do 17:46 hod.

MK Plynární, 2. polské armády, Máchova, Loreta, Lužické nám. Rumburk od 17:46 do 17:49 hod.

Cíl Rumburk, Lužické nám. od 17:49 do 18:30 hod.

#### 4. etapa - Lužickými horami:

Varnsdorf, náměstí, start 10:00 hod.

MK Národní, Střední, Varnsdorf od 10:00 hod.

Sil. III/2641 a II/264 Varnsdorf - Dolní Podluží od 10:10 do 10:11 hod.

Sil. II/264 Dolní Podluží - Jiřetín Pod Jedlovou - Horní Podluží - Rybníště od 10:11 do 10:22 hod.

Sil. III/26325 Rybníště - Krásné Pole od 10:22 do 10:29 hod.

Sil. III/26324 Krásné Pole - Kytlice od 10:29 do 10:37 hod.

Sil. III/26322 Kytlice - Mlýny od 10:37 do 10:44 hod.

Sil. III/26323 Mlýny - Křížový Buk od 10:44 do 10:48 hod.

Sil. II/263 Křížový Buk - Dolní Chřibská od 10:48 hod. 10:54 hod.

Sil. III/25861 Dolní Chřibská - Dolní Chřibská 10:54 do 10:58 hod.

Sil. III/2653 Dolní Chřibská - Doubice od 10:58 do 11:04 hod.

Sil. III/2652 Doubice - Krásná Lípa od 11:04 do 11:11 hod.

#### kolo II

Sil. II/263 Krásná Lípa - Rybníště od 11:12 do 11:17 hod.

Sil. III/26325 Rybníště - Krásné Pole od 11:17 do 11:26 hod.

Sil. III/26324 Krásné Pole - Kytlice od 11:26 do 11:32 hod.

Sil. III/26322 Kytlice - Mlýny od 11:32 do 11:39 hod.

Sil. III/26323 Mlýny - Křížový Buk od 11:39 do 11:43 hod.



Sil. II/263 Křížový Buk - Dolní Chřibská od 11:43 hod. 11:50 hod.  
Sil. III/25861 Dolní Chřibská - Dolní Chřibská 11:50 do 11:53 hod.  
Sil. III/2653 Dolní Chřibská - Doubice od 11:53 do 11:59 hod.  
Sil. III/2652 Doubice - Krásná Lípa od 11:59 do 12:07 hod.

#### kolo III

Sil. II/263 Krásná Lípa - Rybníště od 12:07 do 12:13 hod.  
Sil. III/26325 Rybníště - Krásné Pole od 12:13 do 12:24 hod.  
Sil. III/26324 Krásné Pole - Kytlice od 12:24 do 12:27 hod.  
Sil. III/26322 Kytlice - Mlýny od 12:27 do 12:34 hod.  
Sil. III/26323 Mlýny - Křížový Buk od 12:34 do 12:39 hod.  
Sil. II/263 Křížový Buk - Dolní Chřibská od 12:39 hod. 12:45 hod.  
Sil. III/25861 Dolní Chřibská - Dolní Chřibská 12:45 do 12:48 hod.  
Sil. III/2653 Dolní Chřibská - Doubice od 12:48 do 12:54 hod.  
Sil. III/2652 Doubice - Krásná Lípa od 12:54 do 13:02 hod.  
Cil Krásná Lípa, Křínické nám. od 13:02 do 14:00 hod.

- 5) Po celou dobu konání závodu s průjezdem přes křižovatku sil. II/263 a sil. II/266 (Loreta) bude světelné signalizační zařízení **vypnuto**. Po ukončení závodu bude bez zbytečného odkladu opětovně uvedeno do činnosti (zapnuto).
- 6) Cyklistický závod bude v každé etapě **návěstěn vozidlem rozhlasu**, vozidlem s informační tabulí "Cyklistický závod" jedoucím před čelem závodu a prvním doprovodným vozidlem Policie ČR. Konec závodu bude zajištěn jedním vozidlem Policie ČR a vozidlem pořadatele se „šachovnicovým praporkem“.
- 7) Závodníci a všichni pořadatelé **musí být prokazatelně seznámeni** s tím, že se závod **pořádá bez uzávěry tratí**.
- 8) Bez obsazení stanovišť pořadatelskou službou na stanovištích (viz. přílohy) nebude možné závod **pořádat**.
- 9) Celá trasa závodu, včetně prostorů startů a cílů bude zajištěna především **pořadatelskou službou**, příslušníky Policie ČR, strážníky MP a **stanoveným dopravním značením** dle námi orazifikovaných situací, které jsou nedílnou součástí tohoto stanoviska.
- 10) Všechny úseky silnic druhých a třetích tříd, po kterých budou vedeny trasy závodu, jenž budou po zimním období v nevyhovujícím technickém stavu (množství výtluků) je nezbytné uvést do řádného stavu před zahájením závodu.
- 11) Minimálně 14 dní před startem závodu musí být provedena fyzická prohlídka jednotlivých tras závodu.

DI-Děčín dále upozorňuje:

- O pořádání cyklistického závodu bude veřejnost předem informována např. vylepením plátek (na místech k tomu určených), rozhlasem, v tisku a příslušným svislým dopravním značením IP22 "Změna organizace dopravy" s textem "Pozor Cyklistický závod" osazeným s předstihem min. 1 týden, tj. nejpozději dne **16.5.2024** (lokality pro umístění dopravního značení IP22 viz. příloha).
- Policie České republiky s ohledem na personální možnosti zajišťuje hlídkami pouze **dopravně zatížené křižovatky komunikací, nebo místa, ve kterých dochází ke křížení trasy závodu s hlavní pozemní komunikací**.
- Ostatní lokality (stanoviště), kde závod např. mění směr jízdy z hlavní pozemní komunikace, nebo vede křižovatkou po hlavní pozemní komunikaci hlídka Policie České republiky orientaci závodnic **nezajišťuje**. Taková stanoviště je rovněž **nezbytné obsadit pořadatelskou službou (viz. přílohy)**.

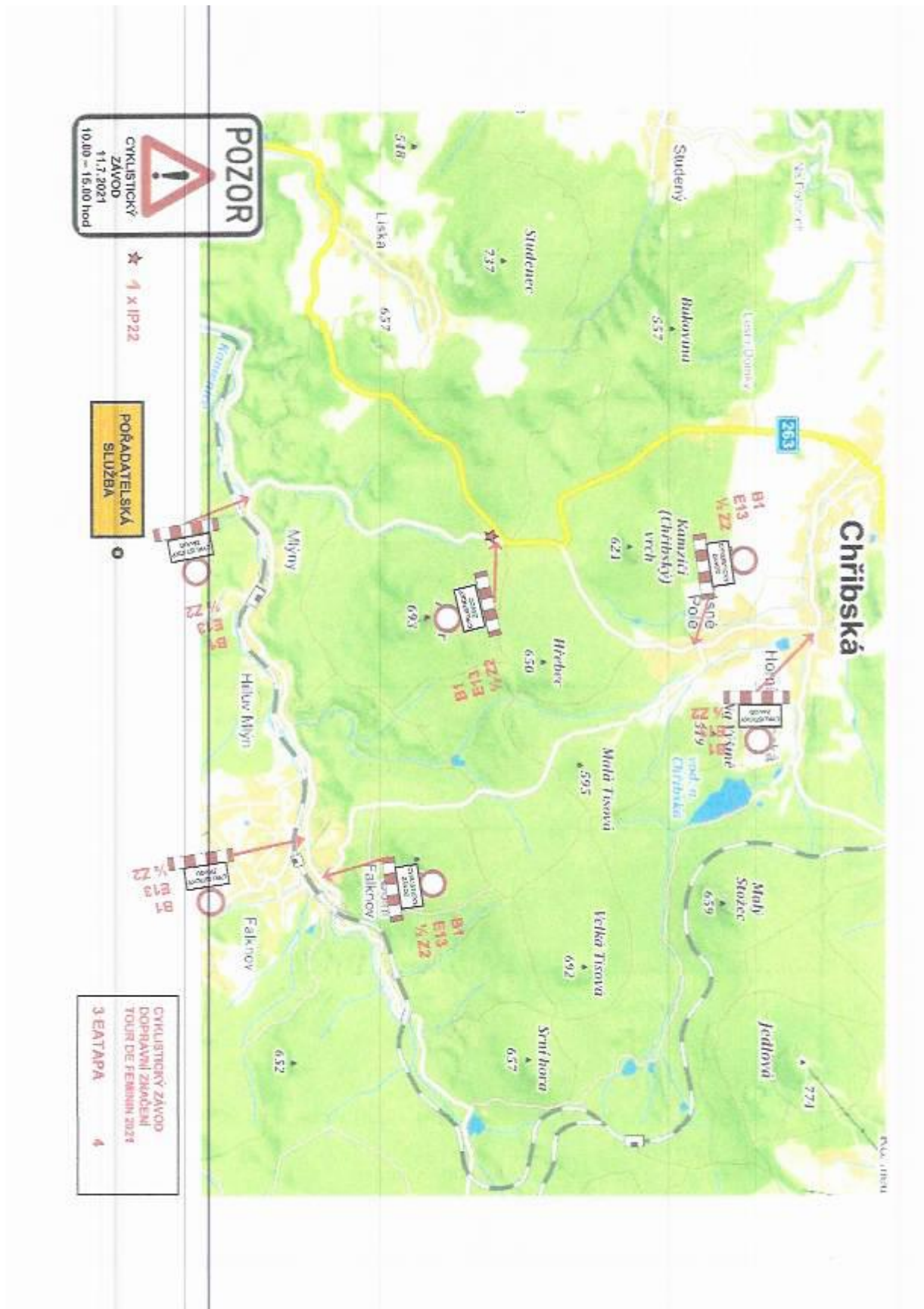
Policie České republiky, jakožto dotčený orgán vydávající závazné stanovisko, s předloženým návrhem souhlasí, neboť odpovídá obecným požadavkům na bezpečnost a plynulost provozu na pozemních komunikacích.

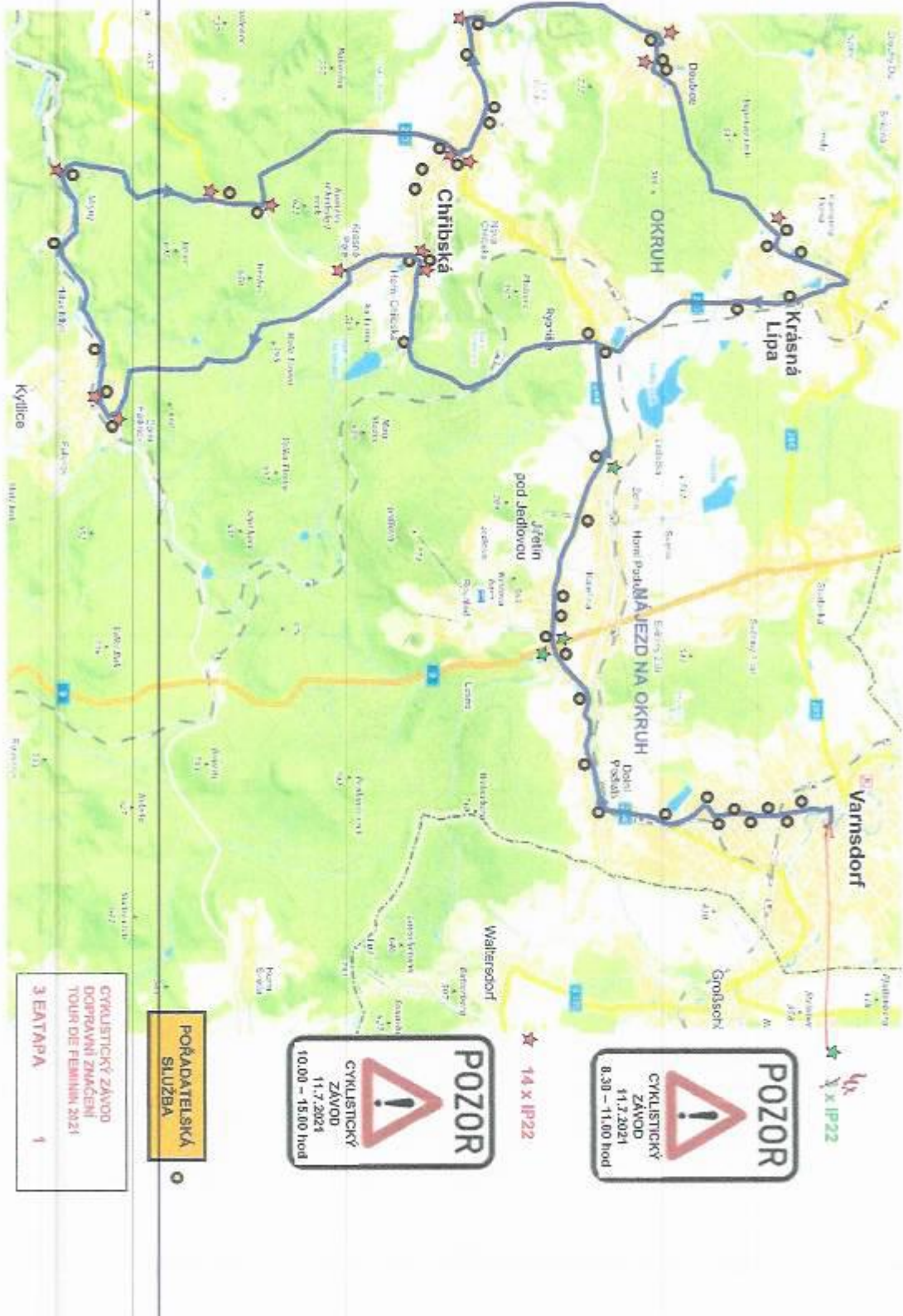
Uvedené stanovisko je podkladem pro vydání rozhodnutí příslušných silničních správních úřadů.

Zpracoval:  
por. Ing. et Ing. Jan Črha  
tel.: 974432258

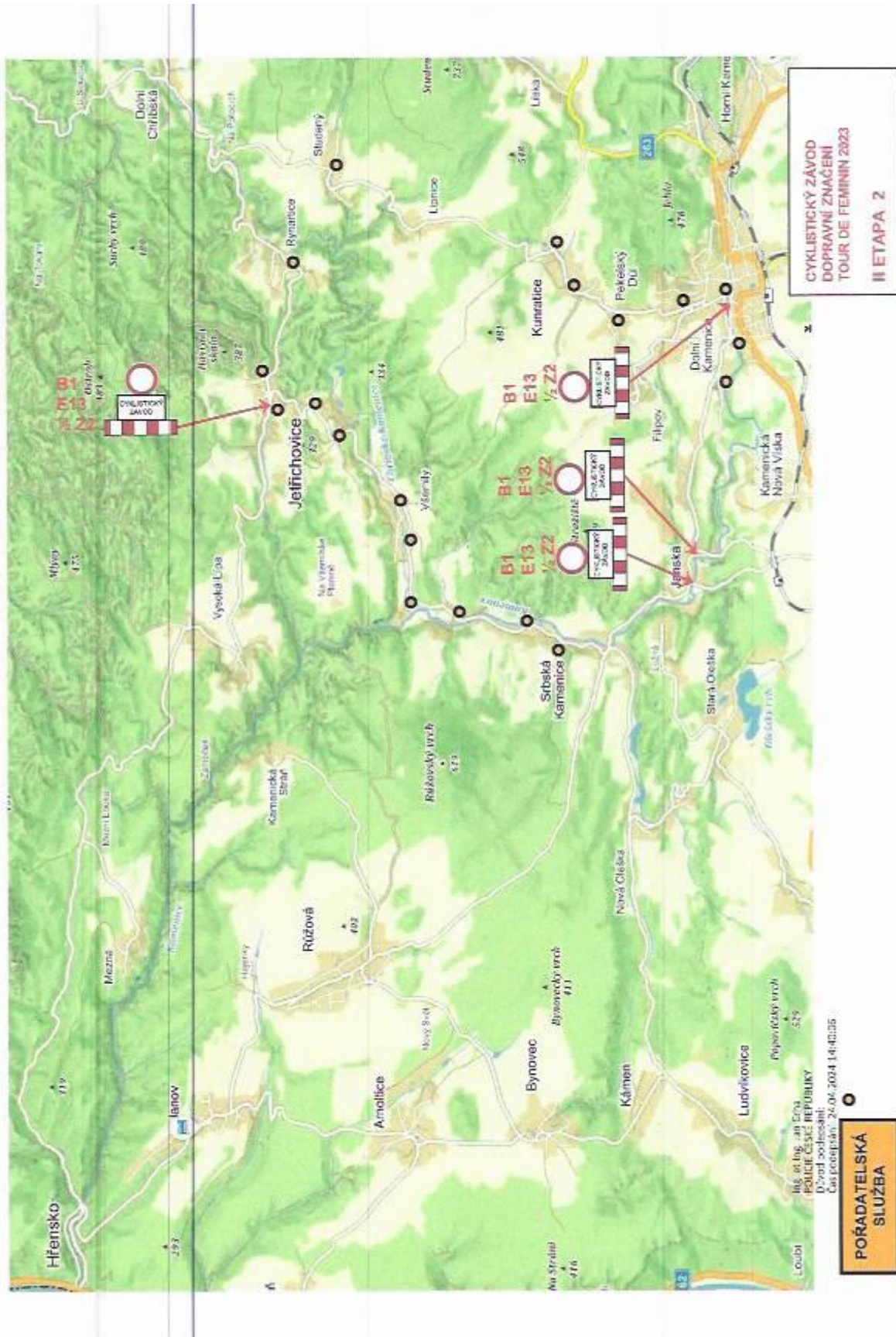
npor. Ing. Bc. Jana Musilová  
vedoucí DI Děčín

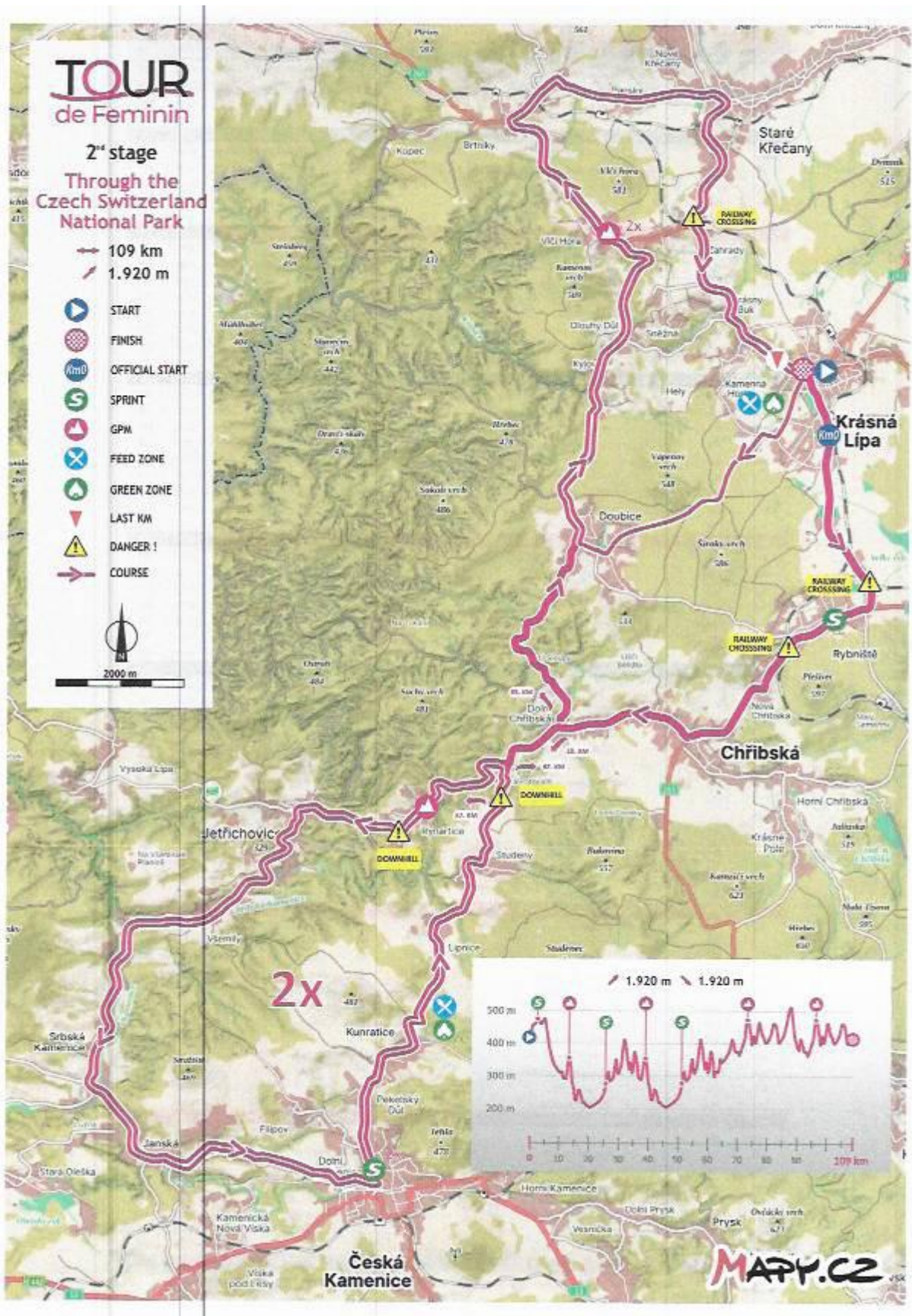
Ing. Bc. Jana Musilová  
POLICIE ČESKÉ REPUBLIKY  
Úvodní podjezdová  
Čas zpracování: 12.09.2024 11:00:12





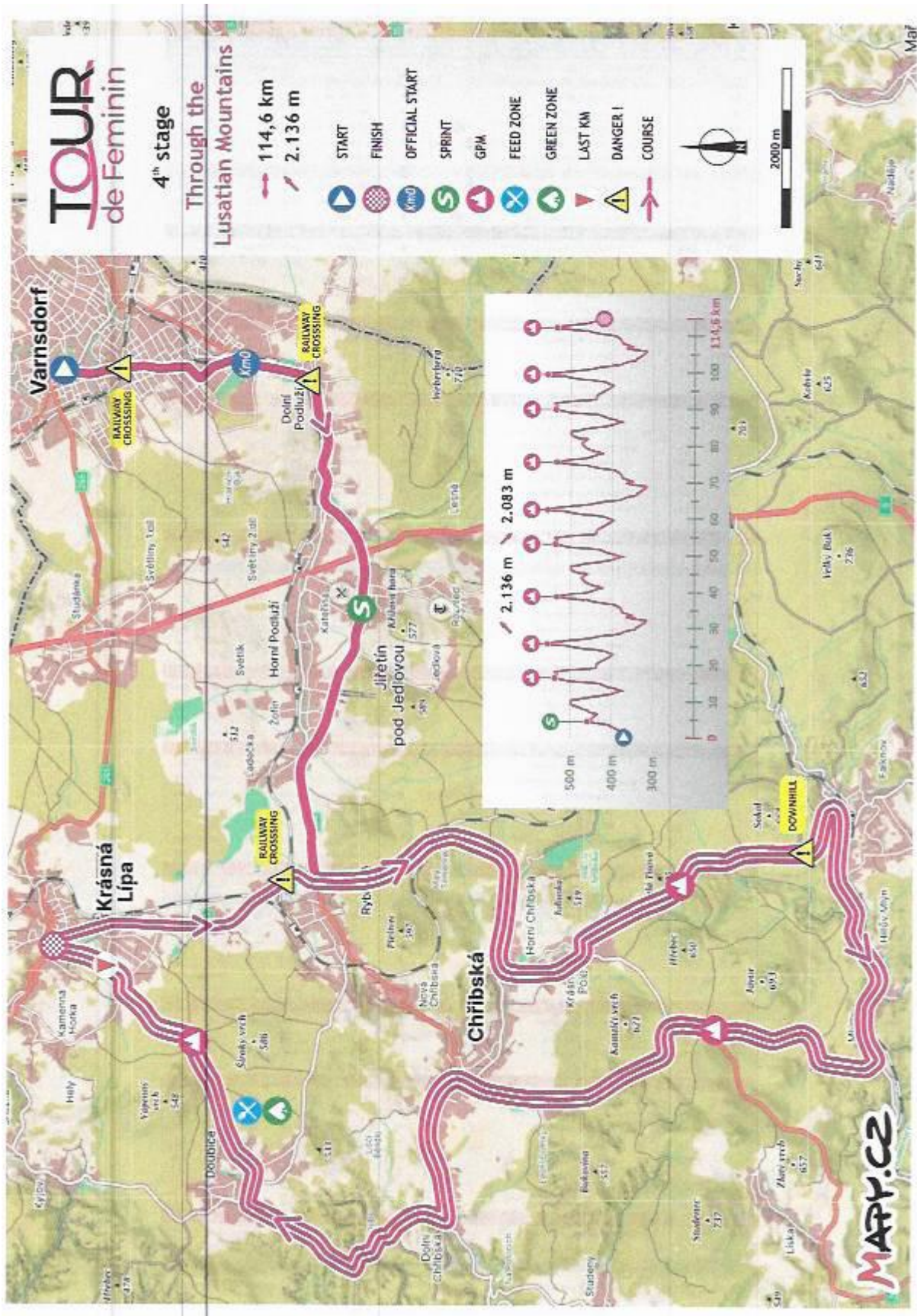






TOUR de France		2nd STAGE - THROUGH THE CZECH SWITZERLAND NATIONAL PARK						TOUR de France	
ROUTE START TO FINISH	ROUTE	COMMENT	WIND	DIFFICULTY	40 KM/H	30 KM/H	25 KM/H	ALTITUDE	
0.0	SQUARE BRÁNSNÁ LIPA - CEREMONIAL START				15:00	15:00	15:00	420	
0.0	BRÁNSNÁ LIPA - ONION petrol station	START			15:01	15:01	15:01	424	
3.5	105.5 Rybníček - rail crossing				15:05	15:05	15:05	462	
3.9	105.1 Rybníček - crossroads				15:05	15:06	15:06	462	
4.4	104.6 Rybníček - municipal office - SPRINT KČ				15:06	15:06	15:07	462	
5.1	103.9 Rybníček - saw factory				15:07	15:08	15:08	478	
5.4	103.6 Rybníček - rail crossing				15:08	15:08	15:09	467	
7.7	101.3 Čelčická - square				15:11	15:12	15:13	342	
9.0	99.1 Dolní Čelčická - Parcela U Vyhřibky				15:14	15:15	15:16	339	
11.2	97.8 Dolní Čelčická - Na Petráčkách				15:16	15:17	15:18	337	
12.2	96.8 Ryzanice - SPRINT KČ				15:23	15:23	15:23	354	
13.8	95.2 Ryzanice				15:26	15:27	15:28	344	
15.6	93.4 Jetřichovice				15:29	15:29	15:30	320	
18.5	90.9 Vlady - saw factory				15:32	15:32	15:33	236	
21.4	87.6 Sítbáň Kamenice - crossroads				15:32	15:33	15:34	208	
21.6	87.6 Sítbáň Kamenice - crossroads				15:32	15:33	15:34	211	
24.1	84.9 Jánčák - crossroads				15:36	15:36	15:37	228	
24.9	84.5 Jánčák - municipal office				15:36	15:36	15:37	234	
28.0	81.1 Česká Kamenice - so St. S. Jánčák				15:41	15:41	15:42	201	
28.2	80.9 Česká Kamenice - S. Jánčák - SPRINT KČ				15:41	15:41	15:41	201	
28.8	80.7 Česká Kamenice - church				15:42	15:42	15:43	204	
28.8	80.6 Česká Kamenice - so St. Žilbona				15:42	15:42	15:43	208	
40.0	79.0 Kamenice - refreshment from town car				15:46	15:47	15:51	210	
40.1	78.9 Kamenice - municipal office				15:46	15:47	15:51	215	
40.7	78.3 Kamenice - bus station				15:46	15:48	15:52	222	
41.8	77.2 Kamenice - top of climb				15:47	15:50	15:54	411	
44.7	74.3 Studený - bus station				15:52	15:54	15:59	323	
46.2	72.8 Very dangerous turn right				15:54	15:57	16:02	325	
46.0	72.4 Dolní Čelčická - Na Petráčkách				15:54	15:57	16:02	297	
46.6	71.4 Kamenice - SPRINT KČ				15:57	16:01	16:06	342	
48.7	69.8 Ryzanice				15:58	16:01	16:07	334	
49.0	69.0 Jetřichovice				16:01	16:04	16:10	290	
49.9	68.1 Vlady - saw factory				16:06	16:09	16:15	216	
49.8	68.2 Sítbáň Kamenice - crossroads				16:06	16:13	16:20	209	
49.9	68.5 Jánčák - crossroads				16:14	16:18	16:24	228	
49.9	68.1 Jánčák - municipal office				16:14	16:18	16:25	234	
52.4	65.6 Česká Kamenice - so St. S. Jánčák				16:20	16:24	16:31	291	
53.6	64.4 Česká Kamenice - S. Jánčák - SPRINT KČ				16:20	16:24	16:31	299	
53.7	64.3 Česká Kamenice - church				16:20	16:24	16:32	304	
53.8	64.2 Česká Kamenice - so St. Žilbona				16:20	16:24	16:32	309	
53.8	64.2 Kamenice - municipal office				16:20	16:27	16:35	312	
46.7	62.6 Kamenice - bus station				16:24	16:28	16:36	312	
47.1	62.2 Kamenice - top of climb				16:25	16:30	16:38	411	
49.1	60.2 Studený - bus station				16:30	16:34	16:42	322	
49.6	59.7 Very dangerous turn right				16:32	16:37	16:46	325	
49.0	59.0 Dolní Čelčická - Na Petráčkách				16:32	16:37	16:46	287	
49.5	58.5 Dolní Čelčická - Parcela U Vyhřibky				16:34	16:39	16:48	310	
44.7	64.0 Dangerous turn left				16:36	16:42	16:50	336	
44.7	64.0 Dolní Čelčická - Sítbáň				16:37	16:42	16:50	335	
47.2	61.5 Double - Stará hospoda (J. Rybný)				16:40	16:46	16:55	380	
48.1	60.6 Rybný - Petř				16:46	16:50	17:00	383	
48.0	60.7 Rybný - Dlouhý úd				16:46	16:52	17:01	387	
49.7	59.0 Větrná - Rybný - Petř - SPRINT KČ				16:46	16:56	17:06	395	
49.0	58.2 Rybný - crossroads				16:54	16:58	17:06	403	
49.8	57.7 Staré Křehčany - Větrná				16:58	17:02	17:10	405	
49.5	58.0 Staré Křehčany				16:59	17:05	17:16	401	
49.8	57.7 Zahrady - rail crossing				17:02	17:09	17:20	461	
49.8	57.7 Zahrady - crossroads				17:02	17:09	17:20	463	
49.7	57.8 Křehčany Úpa				17:05	17:12	17:23	499	
49.7	57.8 Křehčany Úpa - Avšák				17:07	17:14	17:24	420	
49.8	57.8 House of J. V. Vich				17:08	17:15	17:27	480	
49.8	57.8 Double - Větrná				17:11	17:18	17:30	510	
49.4	58.6 Double - Stará hospoda (U Petř)				17:15	17:22	17:34	380	
49.5	58.7 Rybný - Petř				17:19	17:27	17:39	383	
49.2	58.8 Rybný - Dlouhý úd				17:22	17:28	17:41	387	
49.4	58.6 Větrná - Rybný - Petř - SPRINT KČ				17:24	17:32	17:45	423	
49.0	59.0 Rybný - crossroads				17:28	17:36	17:49	400	
49.8	58.2 Staré Křehčany - Větrná				17:44	17:48	17:55	405	
49.7	58.3 Staré Křehčany				17:44	17:48	17:56	401	
49.6	58.4 Zahrady - rail crossing				17:46	17:45	17:58	461	
49.7	58.3 Zahrady - crossroads				17:47	17:45	17:59	464	
49.0	59.0 Křehčany Úpa - bet 1 km				17:49	17:47	18:01	423	
49.8	58.4 Křehčany Úpa				17:54	17:48	18:02	400	
49.0	59.0 Křehčany Úpa - bet 1 km				17:47	17:50	18:05	415	
49.9	58.9 BRÁNSNÁ LIPA - SQUARE	FINISH			17:43	17:52	18:08	400	





TOUR		4th STAGE - THROUGH THE LUSATIAN MOUNTAINS					TOUR	
FROM START	TO MILE	ROUTE	COMMENT	SYMBOL	DIRECTION	ARRIVAL	DEPART	ALTITUDE
		<b>VAŘEKOVÝ - CIRCUMFERENCE</b>				10:00	10:00	224
2.8		VAŘEKOVÝ - CIRCUMFERENCE - START			Dolní Podubí			224
2.7		VAŘEKOVÝ - CIRCUMFERENCE			Dolní Podubí			228
2.6		VAŘEKOVÝ - CIRCUMFERENCE			Dolní Podubí			230
2.5		VAŘEKOVÝ - CIRCUMFERENCE			Dolní Podubí			234
2.4		VAŘEKOVÝ - CIRCUMFERENCE			Dolní Podubí			236
2.3		VAŘEKOVÝ - CIRCUMFERENCE			Dolní Podubí			237
0.0	224.0	<b>VAŘEKOVÝ - END OF TOWN</b>	START		Dolní Podubí	10:20	10:20	227
0.8	21.6	Dolní Podubí - rd crossing			Jičín p. Jedlovou	10:21	10:11	210
3.7	211.9	Dolní Podubí - School			Jičín p. Jedlovou	10:24	10:14	200
3.6	211.0	Jičín p. Jedlovou - roundabout			Rybitzka	10:25	10:15	205
4.0	208.0	<b>VAŘEKOVÝ - SQUARE - SPENT 40</b>			Rybitzka	10:26	10:16	204
6.4	200.2	Horní Podubí - crossroads			Rybitzka	10:28	10:20	202
8.3	192.3	Horní Podubí - crossroads			Horní Chřibská	10:31	10:22	204
10.1	184.5	Horní Chřibská - viaduct			Horní Chřibská	10:35	10:25	207
12.8	176.8	Horní Chřibská - crossroads			Kyčice	10:39	10:30	210
15.0	169.0	Krásná Pole - crossroads			Kyčice	10:40	10:31	214
17.8	161.2	<b>Krásná Pole - Pod Mlýnskými - SPENT 41</b>			Kyčice	10:41	10:32	218
17.8	161.2	Kyčice - Travná			Kyčice	10:46	10:36	220
18.7	159.9	Kyčice - crossroads			Mlýny	10:50	10:40	224
19.1	159.5	Kyčice - crossroads			Mlýny	10:50	10:40	223
22.7	155.9	Mlýny			Chřibská	10:54	10:45	228
25.4	153.2	<b>Střední Pod. - SPENT 42</b>			Chřibská	10:56	10:47	228
25.6	153.0	Chřibská - before Square			Dolní Chřibská	10:56	10:56	228
30.0	148.6	Dolní Chřibská - refreshment here learn cars			Dolní Chřibská	10:58	10:47	228
31.8	146.8	Dolní Chřibská - Pension U Věžíčky			Doubovice	10:57	10:46	212
32.7	145.9	Dangerous turn left			Doubovice	10:59	10:48	206
35.2	143.4	Dolní Chřibská - Square			Doubovice	10:59	10:48	206
36.7	141.9	Doubovice - Stará hospoda PUB			Krásná Lipa	11:00	10:49	200
36.1	142.5	Doubovice - Doudička hospoda PUB			Krásná Lipa	11:00	10:49	200
36.4	142.2	Doubovice - end of village			Krásná Lipa	11:00	10:49	207
38.2	140.4	<b>Doubovice - SPENT 43</b>			Krásná Lipa	11:01	10:50	200
40.4	138.2	Krásná Lipa - Alchém			Perebovice	11:01	10:50	200
41.0	137.6	<b>HRÁZNÁ ÚPA - SQUARE</b>	To 2 <sup>nd</sup> lap		Perebovice	11:01	10:50	200
44.5	134.1	Hrázná Úpa - rd crossing			Chřibská	11:05	10:55	200
44.8	133.8	Kyčice - crossroads			Chřibská	11:07	10:57	204
44.8	133.8	Kyčice - crossroads			Horní Chřibská	11:07	10:57	204
46.8	131.8	Horní Chřibská - viaduct			Horní Chřibská	11:09	11:00	207
48.4	129.2	Horní Chřibská - crossroads			Kyčice	11:14	11:04	210
50.5	127.1	Krásná Pole - crossroads			Kyčice	11:15	11:05	214
52.0	125.6	<b>Střední Pod. - Pod Mlýnskými - SPENT 44</b>			Kyčice	11:18	11:08	218
54.5	123.1	Kyčice - Travná			Kyčice	11:21	11:11	220
55.2	122.4	Kyčice - crossroads			Mlýny	11:21	11:11	224
55.7	121.9	Kyčice - crossroads			Mlýny	11:21	11:11	223
58.3	119.3	Mlýny			Chřibská	11:26	11:15	228
62	115.0	<b>Střední Pod. - SPENT 45</b>			Chřibská	11:28	11:17	228
66.2	110.6	Chřibská - before Square			Dolní Chřibská	11:29	11:18	228
66.4	110.4	Dolní Chřibská - Pension U Věžíčky			Doubovice	11:31	11:20	212
68.0	108.8	Dangerous turn left			Doubovice	11:31	11:20	206
68.0	108.8	Dolní Chřibská - Square			Doubovice	11:34	11:23	206
72.3	104.5	Doubovice - Stará hospoda PUB			Krásná Lipa	11:38	11:27	200
72.7	104.1	Doubovice - Doudička hospoda PUB			Krásná Lipa	11:39	11:28	200
73.0	103.8	Doubovice - end of village			Krásná Lipa	11:39	11:28	207
74.4	102.4	<b>Doubovice - SPENT 46</b>			Krásná Lipa	11:40	11:29	200
77.4	99.4	Krásná Lipa - Alchém			Rybitzka	11:45	11:33	200
77.4	99.4	<b>HRÁZNÁ ÚPA - SQUARE</b>	To 2 <sup>nd</sup> lap		Rybitzka	11:45	11:33	200
81.1	95.7	Hrázná Úpa - rd crossing			Chřibská	11:49	11:37	200
81.4	95.4	Kyčice - crossroads			Chřibská	11:51	11:39	204
81.5	95.3	Kyčice - crossroads			Horní Chřibská	11:51	11:39	204
83.4	93.4	Horní Chřibská - viaduct			Horní Chřibská	11:54	11:41	207
86.0	90.8	Horní Chřibská - crossroads			Kyčice	11:58	11:45	210
87.1	27.5	Krásná Pole - crossroads			Kyčice	12:00	11:47	214
89.0	25.6	<b>Střední Pod. - Pod Mlýnskými - SPENT 47</b>			Kyčice	12:01	11:48	218
91.1	23.5	Kyčice - Travná			Kyčice	12:06	11:54	220
91.9	22.7	Kyčice - crossroads			Mlýny	12:07	11:55	224
92.3	22.3	Kyčice - crossroads			Mlýny	12:08	11:55	223
95.0	19.6	Mlýny			Chřibská	12:10	12:01	228
95.4	19.2	<b>Střední Pod. - SPENT 48</b>			Chřibská	12:11	12:01	228
100.8	13.8	Chřibská - before Square			Dolní Chřibská	12:14	12:02	228
100.8	13.8	Dolní Chřibská - Pension U Věžíčky			Doubovice	12:17	12:05	212
100.9	13.7	Dangerous turn left			Doubovice	12:17	12:05	206
100.4	14.2	Dolní Chřibská - Square			Doubovice	12:18	12:06	206
100.9	13.7	Doubovice - Stará hospoda PUB			Krásná Lipa	12:19	12:07	200
100.4	14.2	Doubovice - Doudička hospoda PUB			Krásná Lipa	12:19	12:07	200
100.6	14.0	Doubovice - end of village			Krásná Lipa	12:19	12:07	207
101.6	13.0	Doubovice - end of village			Krásná Lipa	12:19	12:07	207
103.0	11.6	<b>Doubovice - SPENT 49</b>			Krásná Lipa	12:21	12:09	200
114.6	1.0	Krásná Lipa - last 1 km	1 km to finish		Krásná Lipa	12:28	12:09	200
114.2	1.4	Krásná Lipa - Alchém			Rybitzka	12:30	12:10	200
114.0	0.0	<b>HRÁZNÁ ÚPA - SQUARE</b>	FINISH		Rumburk	12:30	12:10	200