

výtisk č. 1-3

výtisk č. 4

výtisk č. 5

výtisk č. 6

výtisk č. 7

výtisk č. 8

Statutární město Děčín OKD

SÚS Ústeckého kraje, p.o., provoz Děčín

Městská policie Děčín

Dopravní podnik města Děčín a.s.

Marius Pedersen a.s.

Technické služby Děčín a.s.

Marius Pedersen



PLÁN ZIMNÍ ÚDRŽBY

**místních komunikací na území
statutárního města Děčín**

2024–2025

OBSAH

| | |
|---|--|
| 1. ÚVODNÍ USTANOVENÍ | |
| 2. ORGANIZACE ŘÍZENÍ | |
| 3. RAJONY | |
| 3.1. Komunikace | |
| 3.2. Chodníky | |
| 4. ORGANIZACE SMĚN | |
| 4.1. Komunikace | |
| 4.2. Chodníky | |
| 5. POHOTOVOST | |
| 5.1. Vyhlášení pohotovosti | |
| 5.2. Svolávání pohotovosti | |
| 5.3. Zapojení dílen do ZÚ | |
| 6. ZPRAVODAJSKÁ SLUŽBA | |
| 7. PERSONÁLNÍ OBSAZENÍ ZÚ | |
| 7.1. Komunikace | |
| 7.2. Chodníky | |
| 8. MECHANIZACE A POSYPOVÉ MATERIÁLY | |
| 8.1. Mechanizační prostředky | |
| 8.2. Zajištění posypového materiálu | |
| 8.3. Umístění skladů posypového materiálu | |
| 9. POVINNOSTI DISPEČERŮ ZÚ A OSTATNÍCH PRACOVNÍKŮ ZÚ | |
| 10. TECHNOLOGIE ZIMNÍ ÚDRŽBY | |
| 10.1. Mechanické odklízení sněhu | |
| 10.2. Odklízení sněhu s použitím chemických rozmrazovacích materiálů | |
| 10.3. Odstraňování náledí nebo ujetých sněhových vrstev za pomoci chemických rozmrazovacích materiálů | |
| 10.4. Zdrsňování náledí nebo ujetých sněhových vrstev posypem zdrsňovacími materiály | |
| 10.5. Odstraňování sněhu a náledí na místních komunikacích IV třídy | |
| 10.6. Organizace odvozu sněhu – řešení kalamitní situace | |
| 10.7. Skládky sněhu | |
| 10.8. Specifikace mechanismů pro obtížné části města a nebezpečných míst | |
| 11. ODPOVĚDNOST, KONTROLA A EVIDENCE | |
| 11.1. Odpovědnost | |
| 11.2. Evidence ZÚ | |
| 11.3. Kontrola | |

Seznam příloh:

| | |
|--|----------|
| příloha č. 1 – rajonizace ZÚ | 8 stran |
| příloha č. 2 – soupis dopravně nebezpečných míst | 1 strana |
| příloha č. 3 – soupis míst s vytékající vodou a bez kanalizace | 1 strana |
| příloha č. 4 – soupis rozmístění stabilních zásobníků na posypový materiál | 2 strany |

1. ÚVODNÍ USTANOVENÍ

Zimní údržba (dále ZÚ) místních komunikací (vozovek a chodníků) na území statutárního města Děčín bude v zimním období 2024–2025 prováděna v souladu s Nařízením č. 9/2009, o provozování zimní údržby na území statutárního města Děčín a s tímto Plánem ZÚ, pro jehož zpracování se vycházelo ze zákona č. 13/1997 Sb., kterou se provádí zákon o pozemních komunikacích, a předpisů souvisejících.

Cílem plánu ZÚ je zabezpečit odpovídající přípravu a vlastní výkon ZÚ na území statutárního města Děčín, a to z hlediska celospolečenských potřeb. ZÚ je souhrnem řídicích a výkonných činností, kterými se odstraňují nebo alespoň zmírňují závady ve sjízdnosti či schůdnosti komunikací.

Činnost společnosti je v zimním období zaměřena k tomu, aby používané technologie, stroje i metody byly co nejefektivnější a aby škodlivé vlivy na životní prostředí byly co nejmenší. Z těchto důvodů a v souladu s příslušnou legislativou statutárního města Děčín, bude výrazně omezeno používání chemických a posypových materiálů. Na dopravně málo významných místech – komunikacích zařazených do III. a částečně do II. pořadí mimo dopravně nebezpečná místa (křižovatky, nebezpečná stoupání, zastávky MAD) bude prováděn posyp pouze inertními materiály. Na I. a II. pořadí bude množství chemických posypových materiálů omezováno na únosnou míru. Na území města budou chemicky ošetřovány vozovky I. pořadí, dále vozovky II. pořadí a vozovky Prostředního Žlebu. Ostatní vozovky budou ošetřeny plužením a posypem inertním materiálem. Před zahájením zimní údržby budou všichni pracovníci společnosti zajišťující ZÚ proškoleni.

Lhůty pro odstranění či zmírnění těchto závad, způsobených zimními klimatickými a povětrnostními podmínkami, jsou uvedeny v kapitole 3 tohoto Plánu ZÚ.

Úvodem je třeba upozornit na definování závady ve sjízdnosti a závady ve schůdnosti, které jsou uvedeny v ustanoveních § 26 zákona č. 13/1997 Sb., o pozemních komunikacích:

§ 26 odst. 6 zákona č. 13/1997 Sb., o pozemních komunikacích:

Závadou ve sjízdnosti pro účely tohoto zákona se rozumí taková změna ve sjízdnosti dálnice, silnice nebo místní komunikace, kterou nemůže řidič vozidla předvídat při pohybu vozidla přizpůsobeném stavebnímu stavu a dopravně technickému stavu těchto pozemních komunikací a povětrnostním situacím a jejich důsledkům.

§ 26 odst. 7 zákona č. 13/1997 Sb., o pozemních komunikacích:

Závadou ve schůdnosti pro účely tohoto zákona se rozumí taková změna ve schůdnosti pozemní komunikace, kterou nemůže chodec předvídat při pohybu přizpůsobeném stavebnímu stavu a dopravně technickému stavu a povětrnostním situacím a jejich důsledkům.

2. ORGANIZACE A ŘÍZENÍ

Technické služby Děčín a.s. (dále TS) vykonávají pro statutární město Děčín zimní údržbu komunikací a veřejných prostranství na základě Smlouvy o dílo č. 2024-0701/OKD.

Obvodem města určeným pro ZÚ je oblast vymezená správním územím města Děčína s těmito výjimkami:

- **silnice č. I/13** – od Bynova po ulicích Teplická, Pivovarská, Podmokelská, Ústecká, Nový most včetně nájezdů a ulice Kamenická,
- **silnice č. I/62** – ulice Ústecká od ul. Pohraniční, 28. října, Čsl. armády, Sládkova, Loubská,
- **silnice č. II/261** – ulice Vítězství a ul. Litoměřická,
- **silnice č. II/262** – z Nového mostu po ulici Benešovská do Březin,
- **silnice č. III/25380** – Vilsnice směr Malšovice
- **silnice č. III/25851** – z ulice Vítězství přes Lesnou do Velké Veleně na točnu MAD
- **silnice č. III/25852** – ulice Ústecká, Předmostí, Labské nábřeží, dále ul. Drážďanská po Maxičky,
- **silnice č. III/26224** – MAD Folknáře směr Dobrná,
- **silnice č. III/26226** – Březiny směr Dobrná,
- **silnice č. III/26228** – ze silnice č. II/262 (ul. Benešovská) po ulici Folknářská na konečnou MAD Folknáře,
- **silnice č. III/01324** – ze silnice Teplická přes Saskou, Bělská.

Pro zimní období 2024–2025 je pokračováno po dohodě mezi Technickými službami Děčín (dále TS) a Správou a údržbou silnic Ústeckého kraje p.o., provoz Děčín (dále SÚS), z důvodu optimalizace výkonů při zajišťování sjízdnosti vozovek takto:

TS bude zajišťovat níže uvedené vozovky ve správě SÚS:

- 1) **Děčín – Folknáře**, silnice č. III/26228 na konečnou MAD, ul. Folknářská až po ul. Kamenická,
- 2) **Děčín Staré město – Děčín Křešice**, od kruhového objezdu u bývalé čerpací stanice OMV ČR s.r.o., Litoměřická ul., Děčín II – Staré město po odbočku z ul. Vítězství k ČSPL a.s., závod Loděnice Křešice, ulice Litoměřická a ul. Vítězství,
- 3) **Děčín – Škrabky**, silnice č. III/01324 od ul. Saská po ul. Na Výšinách.

SÚS bude zajišťovat níže uvedené úseky TS:

- 1) **Maxičky**, od křižovatky se silnicí č. III/25852 po točnu MAD,
- 2) **Jalůvčí**, od křižovatky se silnicí č. III/25852 po ul. Svatopluka Čecha po točnu MAD,
- 3) **Albert (Hypernova)**, (objezd nákupního centra) MK Uhelná, část Hankova a Poštovní.

Případnou rozdílnost se ve finančních nákladech nebudou organizace vzájemně vypořádávat.

Za organizaci a výkon ZÚ a s ní spojenou zpravodajskou službu odpovídá hlavní dispečer ZÚ. ZÚ je realizována z areálu Technických služeb Děčín a.s., Březová 402, Děčín III (dále ATS) – telefon 493 645 010, 493 645 020

Veškeré požadavky a připomínky k výkonu ZÚ, je nutno uplatňovat u hlavního dispečera ZÚ.

Směnoví dispečeré ZÚ jsou povinni respektovat pouze příkazy:

- hlavního dispečera ZÚ,
- ředitele a.s. nebo jeho zástupce s vědomím hlavního dispečera ZÚ,
- vedoucí odboru komunikací a dopravy statutárního města Děčín nebo jeho zástupce s vědomím ředitele a.s. nebo jeho zástupce.

Požadavky a připomínky jiných orgánů a organizací (Policie ČR, Městská policie, DPmD a.s., záchranná služba apod.) budou v ATS zaznamenávány a realizovány v mezích plánu ZÚ se zřetelem na konkrétní podmínky – povětrnostní podmínky, prostředky apod.

3. RAJONY, POŘADÍ A ČASOVÉ LIMITY

Veškeré místní komunikace na území statutárního města Děčín jsou rozděleny na rajony s různým režimem údržby – viz příloha č. 1.

3.1. Komunikace

Udržované místní komunikace jsou rozděleny podle důležitosti do I. až III. Pořadí podle dopravního významu, příjezdy ke zdravotnickým zařízením se zohledněním k požární službě, zásobování obyvatelstva atd. Celková délka udržovaných vozovek v režimu ZÚ je:

| Pořadí | Délka komunikací (km) |
|---------------------------|-----------------------|
| I. | 31,593 |
| II. | 37,442 |
| III. | 98,021 |
| CELKEM | 167,056 |
| Mimo pořadí a neudržované | 66,791 |

V případě vzniku nebezpečných situací na místních komunikacích nezahrnutých do pořadí I. až III. rozhodne štáb ZÚ, v případě nebezpečí z prodlení hlavní dispečer ZÚ po dohodě s ředitelem a.s., o údržbě těchto komunikací pluzením, případně posypem inertním materiálem. Zásadně je však toto opatření možné přijmout, až po řádném ošetření místních komunikací I., II. a III. pořadí.

Časové limity pro ZÚ komunikací jsou stanoveny statutárním městem Děčín v souladu s vyhláškou č. 104/1997 Sb., kterou se provádí zákon č. 13/1997 Sb., o pozemních komunikacích, následovně:

I. pořadí

Sjízdnost bude zajištěna po ukončení jednorázového spadu sněhu, nebo po vzniku náledí do 4 hodin s tím, že výjezd prvního mechanismu k zajištění sjízdnosti musí být do 30 minut od začátku zhoršené sjízdnosti.

II. pořadí

Vozovky tohoto pořadí budou při jednorázovém spadu sněhu do výše 20 cm, nebo při vzniku náledí sjízdné do 12 hodin. Při neustálém sněžení se bude zajišťovat sjízdnost vozovek této třídy po zajištění sjízdnosti vozovek I. třídy.

III. pořadí

Na vozovkách této třídy bude zásahovost při vzniku náledí, nebo při jednorázovém spadu po ukončení zásahovosti na vozovkách I. a II. třídy, do 24 hodin po ukončení jednorázového spadu

sněhu. Údržba průjezdního profilu vozovek bude zajištěna minimálně jednou po průjezdu I. a II. třídy a to do 24 hodin od zahájení spadu sněhu, nebo po vzniku náledí, v případě neustálého

sněžení proběhne údržba minimálně jednou každých následujících 24 hodin.

3.2. Chodníky

Udržované chodníky jsou rozděleny podle důležitosti do I. až III. pořadí. Zastávky MAD a části přechodu pro chodce budou udržovány především pracovníky provozu TS, statutárního města Děčín a dále pracovníky veřejné služby. Celková délka udržovaných chodníků v režimu ZÚ je:

| Pořadí | Délka chodníků (km) |
|---------------------------|---------------------|
| I. | 38,433 |
| II. | 35,407 |
| III. | 1,184 |
| CELKEM | 75,024 |
| Mimo pořadí a neudržované | 84,373 |

Časové limity pro ZÚ chodníků jsou stanoveny statutárním městem Děčín v souladu s vyhláškou č. 104/1997 Sb., kterou se provádí zákon č. 13/1997 Sb., o pozemních komunikacích, následovně:

I. pořadí

Chodníky podle jejich významu a důležitosti, kde šíře chodníku je větší než 2,5 m.

Čas: do 4 hodin po ukončení jednorázového spadu, nebo při vzniku náledí.

II. pořadí

Chodníky užší než 2,5 m a menšího dopravního významu, kdy šíře chodníku nesmí být menší než 1,5 m.

Čas: do 12 hodin po ukončení jednorázového spadu, nebo při vzniku náledí, s výjimkou chodníků užších než 1,5 m, kde na přilehlé komunikaci parkují automobily. Zde se schůdnost zajistí až po úplném rozednění (za denního světla). Pokud se na uvedeném chodníku nachází překážka zabráňující v údržbě, schůdnost se zajistí až po ošetření chodníků ve III. pořadí. Pokud posádka ZÚCH z výše uvedených důvodů nemůže ošetřit chodník, ošetří pruh komunikace vedle parkujících vozidel. Osádka zajišťuje také ošetření pojízdných chodníků, pokud jim to prostor mezi parkujícími vozidly dovolí.

III. pořadí

Ostatní chodníky určené k udržování a chodníky užší než 1,5 m.

Čas: do 48 hodin po ukončení jednorázového spadu, nebo při vzniku náledí.

Neohlášenou překážkou do ZÚCH jsou zejména nevhodně zaparkovaná vozidla zasahující svou částí do prostoru chodníku, a tak zužují jeho průjezdnou šíři. Také jsou to povolené i nepovolené výkopy a ohrady, kde před překážkou není vybudován sjezd z chodníku přes obrubník na vozovku a za překážkou nájezd na chodník.

Součástí údržby chodníků I., II. a III.

Rajonizace ZÚ je obsahem přílohy č. 1 tohoto plánu ZÚ.

4. ORGANIZACE SMĚN

V pracovní době od 7:00 hod. do 15:30 hod. zabezpečuje ZÚ hlavní dispečer, a to včetně ZÚCH. V mimopracovní době zabezpečují ZÚ určení směnovní dispečerů dle rozpisu služeb. Doba od 7:00 – 7:30 hod. je určena k předání a převzetí služeb.

V mimopracovní dny a ve svátek směnový dispečer zabezpečuje ZÚ v 24hodinových směnách včetně časových úseků k předání a převzetí služeb.

Pracovníci určení k údržbě chodníků nastupují k výkonu ZÚ v mimopracovní době z domácí pohotovosti na pokyn dispečera ZÚ.

4.1. Komunikace

Činnost řidičů ZÚ během celého období bude určena stupněm I. až III., který stanovuje způsob držení služeb a pohotovostí.

I. stupeň

- a) držení nepřetržité dispečerské služby,
- b) směnoví řidiči se střídají v turnusovém uspořádání, tj. 12-ti hodinová služba, 12 hodin volno, 12 hodin služba, 24 hodin volno, 12 hodin služba, 12 hodin volno, 12 hodin služba, 48 hodin volno – dle rozpisu směn,
- c) nástup směny je v 8:00 hod. nebo ve 20:00 hod.,
- d) řidiči vykonávají pracovní činnosti dle rozpisu,
- e) dispečer má právo zastavit práci středisek komunikace, odpady a ostatní činnosti, jestliže to vyžaduje sjízdnost komunikací, nebo průběh počasí a uvedené pracovníky středisek nasadit při ZÚ.

II. stupeň

- a) platí body a) a b) I. stupně pohotovosti,
- b) následuje nástup dalšího řidiče prohrnovacího mechanismu – malého sypače FUMO, HOLDER
- c) vyhlašuje se pohotovost doma:
 - pracovníkům ve volnu
 - pracovníkům na údržbu chodníků.

III. stupeň

- a) zůstává v platnosti bod a) a b) II. stupně,
- b) nastupují směnoví mistři a posádka nakladače
- c) vyhlašuje se pohotovost na pracovišti:
 - všem pracovníkům určeným k zajištění ZÚ dle operačního plánu je v případě kalamitní situace vyhlášována pohotovost na pracovišti.

4.2. Chodníky

Zásah nařídí službu konající dispečer ZÚ. Vedoucí skupin se v době nejistého počasí v pracovní době telefonicky hlásí při nástupu do zaměstnání dispečeru ZÚ a dohodnou s ním spojení během pracovního dne.

Pro potřebu zásahu po pracovní době, kdy vzniká přerušení práce mezi 15:30 hod. a potřebu zásahu, vyhlašuje ředitel podniku nebo dozor konající člen štábu podniku podle skutečného počasí nebo dle povětrnostní situace pohotovosti doma. Řidiči mající pohotovost, si v příznivém počasí zaparkují pracovní vozidlo poblíž svého bydliště mimo ATS a na výzvu nastoupí k činnosti ZÚCH. V případě potřeby zásahu ZÚCH po pracovní době vyzve dispečer ZÚ telefonicky k zahájení zásahu.

Dispečer ZÚ vyzve odpovídající počet pracovníků k zásahu na přidělených úsecích. Dispečer ZÚ vede celkovou evidenci o zásazích ZÚCH v autorizovaném deníku, vyzývá jednotlivé

vedoucí rajónů k zásahu a v případě potřeby sváží některé pracovníky. Má oprávnění přesunovat pracovníky ze zásahu na rajónu na jiný rajón a organizuje doplnění zásob.

5. POHOTOVOST

5.1. Vyhlášení pohotovosti

Pohotovost ve věci ZÚ vyhláší ředitel TS, vedoucí provozu (dále jen VP) nebo hlavní dispečer ZÚ podle skutečného počasí, povětrnostní situace. Pohotovost vyhláší pro určené pracovníky zapojené do ZÚ. Pohotovost se vyhláší v následujících režimech:

- pohotovost doma.

Pracovník, který pohotovost vyhláší, stanoví rozsah a obsazení pohotovosti, délku trvání pohotovosti a její zrušení, to vše konzultuje s oprávněným pracovníkem Magistrátu města Děčín, který zastupuje statutární město Děčín – vlastníka a správce místních komunikací.

5.2. Svolávání pohotovosti

Pracovníci pohotovosti se svolávají telefonicky, nebo pomocí svozové služby. Věc zajišťuje dispečer ZÚ.

5.3. Opravy vozidel

Nedílnou součástí operativnosti mechanismů ZÚ je opravárenská služba. Z tohoto důvodu je domluvena spolupráce servisu a řešena následovně:

- a) při vyhlášení pohotovosti se vyhláší i pohotovost pro určeného pracovníka servisu, který podle požadavků dispečera může být povolán do ATS (servisu) k nutné opravě,
- b) řidiči budou provádět denní a týdenní prohlídky mechanismů ZÚ o čemž se povede kniha prohlídek a oprav mechanismů.

6. ZPRAVODAJSKÁ SLUŽBA

V případě ztížených klimatických podmínek podává hlavní dispečer hlášení o stavu a sjízdnosti místních komunikací na území statutárního města Děčína vedoucímu odboru komunikací a dopravy města Ing. Přemyslu Mičkovi na elektronickou adresu [redacted] případně telefonicky na telefonní číslo [redacted]

Informace o předpokládaném vývoji a počasí zjišťuje hlavní/směnový dispečer pomocí internetu, popřípadě telefonickým dotazem na Hydrometeorologickém ústavu Ústí nad Labem. TS disponuje meteorologickou stanicí umístěnou v ATS – WS 3600. Další informace jsou získávány takto:

- a) povětrnostní zprávy – zpravodajské informace Českého rozhlasu a České televize o povětrnostních podmínkách. Sledování a záznam provádí směnový dispečer do dispečerské knihy ZÚ a to v noční době v 19:00, 22:00 a 4:00 hodin a v denní době v 7:00, 10:00 a v 14:00 hodin. Ve stejném časovém režimu směnový dispečer provede zápis o stavu měřidla umístěného v ATS – teplota, tlak, vlhkost, srážky, prognózovaná situace,
- b) zpravodajská služba vlastní:
 - denní zprávy z internetu,

- informovanost o stavu sjízdnosti vozovek se provádí pravidelným kontrolním výjezdem řidičů posypové služby a ústní zprávou dispečerovi. Kontrolní výjezdy budou, pokud si dispečer nestanoví jinak, v 4:00 a v 17:00 hodin. Kontroly se takto provádějí jen, jestliže to vyžaduje současná situace počasí. Noční výjezdy se provádějí každodenně. V případné zásahovosti provádí kontrolní výjezdy dispečer ZÚ, případně člen štábu,
- vzájemná informovanost s DPmD a.s. od 6:00 hod. do 18:00 hod. na telefonním čísle 412 531 400, 604 294 550, od 18:00 hod. do 6:00 hod. na telefonním čísle 412 709 555, kde platí dohoda o vzájemném vyrozumívání o sjízdnosti,
- vzájemná informovanost se SÚS, provozovna Děčín, na telefonním čísle 412 519 785.

Záznamy o výsledcích kontrol provede dispečer ZÚ do dispečerské knihy ZÚ. Rovněž další informace budou zaznamenávány do dispečerské knihy ZÚ.

7. PERSONÁLNÍ OBSAZENÍ ZÚ

Pro organizaci a řízení ZÚ je v TS ustanoven štáb ve složení:

| Jméno a příjmení | Funkce | Telefonické spojení |
|------------------|--------------------|---------------------|
| Radovan Černý | oblastní manažer | |
| Petr Thieme | vedoucí provozu | |
| Martin Schrenk | hlavní dispečer ZÚ | |

Pracovníky zodpovědnými za odstraňování, případně zmírňování závad ve sjízdnosti vozovek a schůdnosti chodníků na území města Děčín v průběhu zimního období a za zpravodajskou službu s tím spojenou jsou tito směnoví dispečeri:

| Pořadové číslo | Jméno a příjmení | Telefonické spojení |
|----------------|------------------|---------------------|
| 1. | Martin Schrenk | |
| 2. | Yveta Halgašová | |
| 3. | Lenka Dočekalová | |
| 4. | Jiří Povr | |

7.1. Komunikace

Pro výkon ZÚ jsou do směn určeni následující řidiči:

a) sypač MERCEDES RZ

| Pořadové číslo | Jméno a příjmení | |
|----------------|------------------|--|
| 1. | Michal Bobek | |
| 2. | František Tvrdík | |
| 3. | Tomáš Tvrdík | |

b) sypač SCANIA RZ

| Pořadové číslo | Jméno a příjmení | |
|----------------|------------------|--|
| 1. | Tomáš Vlček | |
| 2. | Vladimír Kříž | |
| 3. | Jiří Pták | |

c) nakladač RZ [REDACTED]

| Pořadové číslo | Jméno a příjmení | |
|----------------|------------------|--|
| 1. | Karel Kukla | |
| 2. | Jiří Povr | |
| 3. | Jiří Pták | |
| 4. | Pavel Heřt | |

d) obsazení malých sypačů MULTICAR FUMO RZ – [REDACTED]

- Tomáš Berenteš
- Jaroslav Tomek
- Michal Hám
- Karel Šťastný
- Pavel Ondříček
- Jan Vavřík
- Richard Frolich
- směnoví řidiči sypačů

7.2. Chodníky

Pro výkon ZÚCH jsou určeni následující řidiči a pracovníci ručního posypu:

a) řidiči

- Jaroslav Híkl
- Zdeněk Šantrůček
- Milan Černý
- Ivan Turták
- František Lágner
- Tomáš Jeníkovský
- Marek Horváth

b) pracovníci

- Hana Ballíková
- Pavel Novák
- Oldřich Štěpán

Na ZÚ se dále podílejí pracovníci ostatních středisek TS podle potřeby a dle rozhodnutí štábu ZÚ.

8. MECHANIZACE A POSYPOVÉ MATERIÁLY

8.1. Mechanizační prostředky

Na zajišťování sjízdnosti MK v ZÚ se podílejí tyto mechanismy:

1. posypové

3 ks velký sypač MERCEDES s radlicí, SCANIA, MAN – [REDACTED]

[REDACTED] 3 ks malý sypač FUMO s radlicí – [REDACTED]

[REDACTED] 3 ks malý sypač HOLDER s radlicí, ISEKI – [REDACTED]

- | | |
|---------------------|---|
| 2. prohrnovací | 1 ks nesená radlice za malotraktor – [REDACTED] |
| 3. nakládací | 1 ks CAT, VOLVO – [REDACTED] |
| 4. další prostředky | 3 ks FORD T – [REDACTED] |

8.2. Zajištění posypového materiálu

V ATS je k dispozici ke dni 19.10.2024 toto množství posypového materiálu:

| Druh posypového materiálu | potřeba | skutečnost | zajistit do |
|---------------------------|--------------|------------|-------------|
| | hmotnost [t] | | |
| NaCl | 1 500 | 800 | 700 |
| Tříděná drť | 400 | 0 | 400 |

8.3. Umístění skladů posypového materiálu

Hlavní sklad soli a drtě je umístěn přímo v ATS. U zvláště nebezpečných míst je posypový materiál uložen v stabilních zásobnících na posypový materiál pro ZÚ.

Drť pro ruční posyp je uložena v manipulačních skladech:

| Umístění skladu | ks | Hmotnost (t) |
|--|----|--------------|
| Červený vrch (Škrabky) – ul. Pod Lesem | 1 | 1,5 |
| Bynov – ul. Pod Vrchem v horní části u vodárny | 1 | 1,5 |
| Horní Oldřichov – ul. Jelení | 3 | 5 |
| Horní Oldřichov – ul. Bynovská | 2 | 4 |
| Bělá – ul. Pod Sněžníkem | 1 | 1,5 |
| Bělá – ul. 5. května | 2 | 4 |
| Bělá – ul. Včelná | 3 | 3 |
| Horní a Prostřední Žleb – za vlakovým nádražím a u „čertáku“ | 2 | 4 |
| Dolní Žleb – ve viaduktu u převozu a za panelovou cestou | 2 | 3 |
| Chlum – v celé délce na Chlum rozmístěny depa | 5 | 10 |
| Bechlejovice – u prvních závor | 1 | 1,5 |
| Václavov – ul. Veverí odbočka do slepé ulice | 1 | 1 |
| Chmelnice – ul. Višňová na konci | 1 | 2 |
| Hoštice + Všeraz – po cestě do obytných částí + Jakuby záv. | 5 | 12 |
| Křešice – ul. Dlouhá na konci ulice vlevo + ul. Marjanínská | 2 | 3 |
| Podmokly – ul. Žižkova | 1 | 1 |
| Lesná – odbočka č.p. 116 | 1 | 1 |

Místa uložení těchto manipulačních skladů jsou vyznačena na mapě u hlavního dispečera. Termín předzásobení těchto skladů je do zahájení činnosti ZÚ, tj. do 01.11.2024. Soupis rozmístění stabilních zásobníků na posypový materiál je obsahem přílohy č. 4.

9. POVINNOSTI DISPEČERŮ ZÚ A OSTATNÍCH PRACOVNÍKŮ ZÚ

Dispečerskou službu zajišťují zaměstnanci TS. Průběh služby je 24 hodin denně. Hlavní dispečer ZÚ a směnoví dispečeri ZÚ vykonávají funkci v kanceláři hlavního dispečera. Vedle povinností pracovníka a vedoucího pracovníka vyplývajících ze ZP a náplní práce mají tyto povinnosti:

Dispečerská služba provádí zejména v denní době dispečerské kontrolní výjezdy. K tomu účelu používá služební vůz TS, případně posypových vozů. Kontrolu provádí jak na vozovkách, tak na chodnících. Pokud nebude na stanovišti dispečer přítomen, oznámí výjezd

ostraze, která telefonáty vyřídí a předá volajícím číslo na konajícího dispečera, který je ve spojení mobilním telefonem.

- a) Prostřednictvím svozové služby či telefonicky svolá potřebnou pohotovostní službu k zahájení činnosti a vše zapíše do dispečerské knihy ZÚ.
- b) Vede dispečerskou knihu ZÚ, kam zapisuje:
 - den a hodinu nástupu do služby,
 - nástup a jména pracovníků posypové služby,
 - všechna důležitá telefonická hlášení,
 - zprávy o kontrolních výjezdech,
 - odjezdy a příjezdy mechanismů jmenovitě,
 - stupeň a ošetření povrchů komunikací jmenovitě,
 - povětrnostní zprávy,
 - současný průběh počasí (teploty, tlak, povětrší, oblačnost, srážky) a každou podstatnou změnu počasí s časovým údajem,
 - povolání pohotovostí,
 - všechny závady a nedostatky, které vznikly během služby,
 - předání služby, ve kterém upozorňuje na nedostatky, které se vyskytly během služby,
 - spotřebu posypových materiálů.
- c) Vede přesný záznam o odpracovaných službách a hodinách jednotlivých pohotovostních pracovníků povoláných k aktivnímu zásahu.
- d) Podle povětrnostních podmínek a meteorologického hlášení samostatně upřesňuje rozsah i obsah výkonu ZÚ a služby na komunikacích.
- e) Ve smyslu platných předpisů bezpečnosti práce a interních instrukcí dbá na maximální dodržování bezpečnosti a hygieny práce při výkonech ZÚ.
- f) Potvrzuje prvotní doklady o spotřebě materiálu, o výkonech pracovníků, mechanismů, vozidel a ostatních prostředků realizovaných během směny, avšak jen pod jeho přímým řízením.
- g) Zaznamenává dopravní službou Policie hlášené nehody, u nichž je důvodné podezření na příčinu závad ve sjízdnosti.
- h) Na základě oznámení Policie ČR zajišťuje neprodleně spoluúčast zástupce TS při vyšetřování nehody, jejíž příčinou byla závada ve sjízdnosti silnic a místních komunikacích. U závažných dopravních nehod (smrtelné úrazy, těžká újma na zdraví osob, velká hmotná škoda) o výsledku prvotního šetření neprodleně informuje vedení TS.
- i) Ověřuje sjízdnost u dispečera DPmD a.s. a naopak poskytuje tomuto pracovníkovi informace.
- j) V případě sněhové kalamity se organizace a řízení ZÚ ujímá hlavní dispečer ZÚ, v jehož pravomoci je provádět přesuny pracovníků tak, aby to přispělo k rychlé likvidaci kalamity.

Ostatní pracovníci ZÚ kromě základních povinností pracovníka TS mají tyto další povinnosti:

- a) bez souhlasu dispečera ZÚ nesmí svévolně opustit přidělené pracoviště,
- b) dle pokynů dispečera plní svědomitě úkoly spojené s výkonem ZÚ,
- c) dodržuje technologické pokyny při provádění ZÚ,
- d) bez vědomí dispečera ZÚ neopouští stanovenou trasu vymezenou pro jednotlivé mechanismy,
- e) za výkon své činnosti plně zodpovídá dispečerovi ZÚ,
- f) po dobu přejezdu řidiči nesmí používat 4x4.

10. TECHNOLOGIE ZIMNÍ ÚDRŽBY

10.1. Mechanické odklizení sněhu

Odklizení sněhu se provádí především mechanicky. Provádět posyp chemickými rozmrazovacími materiály do vrstvy čerstvě napadaného sněhu vyšší než 3 cm bez předchozího plužení je neúčinné, a proto nepřipustné. Sníh je za obvyklé zimní situace třeba odstraňovat tak, aby nedošlo k jeho ujetí provozem a přimrznutí k povrchu vozovky. Sněhovou břečku je třeba z vozovky odstranit.

Boční sněhové valy je třeba rozšiřovat, aby byl zachován průjezd a nebyl případně omezen výhled.

U dvoupruhových obousměrných komunikací se sníh odklízí ze středu jízdní dráhy k pravému okraji vozovky. Při mimořádném spadu sněhu se v průjezdných úsecích a na místních komunikacích sníh shrnuje pouze k okrajům chodníků a podle možností se odváží.

Odklizení sněhu jízdou v protisměru je přípustné pouze ve výjimečných případech a ze stanovených bezpečnostních opatření.

U vícepruhových komunikací je vhodné odklízet sníh ve vícečlenných pracovních sestavách.

Při úrovnovém křížení komunikace s ponechanou sněhovou vrstvou s dráhou je nutno dbát na to, aby tato sněhová vrstva plynule navazovala na niveletu železničního přejezdu. U podjezdů je nutno dbát na zachování volné výšky.

Na mostech se sníh odstraňuje z celé šířky a délku mostu. Přitom má být sníh přesouván, pokud možno v podélném směru nebo odvezen, aby při odhozu nepadal na dole ležící dopravní cesty nebo jiné objekty.

Při trvalém sněžení se plužení periodicky opakuje. Na dopravně důležitých komunikacích nemá po skončeném plužení zbytková vrstva sněhu přesáhnout 3 cm.

10.2. Odklizení sněhu s použitím chemických rozmrazovacích materiálů

Tato technologie se používá pouze na komunikacích určených plánem zimní údržby. Posyp solí se zahajuje, pokud výška sněhu nepřesáhne 3 cm. Do sněhové vrstvy vyšší než 3 cm není dovoleno posyp provádět.

Dávkování při posypu chloridem sodným nebo chloridem vápenatým se provádí v závislosti na intenzitě sněžení. Při malé intenzitě (1 – 1,5 cm za hodinu) se sype dávkou 10 g. m⁻², při větší intenzitě dávkou 20 g. m⁻². Použití větších dávek již způsobuje vznik sněhové břečky. Při mimořádně dlouhém sněžení nebo při mimořádné intenzitě spadu lze v průběhu sněžení posyp dávkou 10 g. m⁻² opakovat, ale vždy po provedeném plužení, aby se sůl dostala na povrch vozovky.

10.3. Odstraňování náledí nebo ujetých sněhových vrstev za pomoci chemických rozmrazovacích materiálů

Chemické rozmrazovací materiály se zásadně aplikují až na zbytkovou vrstvu sněhu, kterou již nelze odstranit nebo snížit mechanickými prostředky. Těmito materiály lze účinně a rychle odstraňovat vrstvy uježděného sněhu do tloušťky 1–2 cm nebo náledí do tloušťky 2 mm. Na vyšší vrstvy je nutný opakovaný posyp a součinnost mechanických prostředků. Při teplotách

kolem $-5\text{ }^{\circ}\text{C}$ se použije chlorid sodný. Níže uvedené dávkování platí pro chlorid sodný a chlorid vápenatý a uvedené maximální dávky nesmí být překročeny.

Minimální, technologicky dostačující dávka pro tento typ posypu je 20 g. m^{-2} . Při likvidaci vyšších vrstev náledí je zpravidla nutno použít dávek vyšších. Celková spotřeba posypových solí však při jednom zásahovém dni nemá překročit 60 g. m^{-2} . Jen ve zcela výjimečných případech, kdy je nezbytné obnovit rychle úplnou sjízdnost komunikace, lze použít dávku vyšší než 60 g. m^{-2} . Dávky vyšší než 20 g. m^{-2} se nesmí používat na úsecích silnic vystavených silným větrům, pokud není na sypači použito skrápěcí zařízení.

Na tenké vrstvy náledí se nechá posyp působit cca 2 hodiny. Na silnější vrstvy náledí se nechá posyp působit 2 – 5 hodin.

Vzniklou sněhovou břečku nebo ledovou tříšť je nutno z vozovky neprodleně mechanicky odstranit.

10.4. Zdrsňování náledí nebo ujetých sněhových vrstev posypem zdrsňovacími materiály
Posyp zdrsňovacími materiály se používá na komunikacích, které nejsou udržovány pomocí chemických rozmrazovacích materiálů. Může být prováděn pouze občasný posyp na dopravně důležitých místech, nebo na místech, kde to vyžaduje dopravně technický stav komunikace (křižovatky, velká stoupání, ostré směrové oblouky, zastávky MAD). Na těchto místech je vhodné zařídit i samoobslužné skládky zdrsňovacích materiálů.

Pro posyp náledí je vhodný jemnozrný materiál (zrna menší než 2 mm). Pro posyp nezledovatělých ujetých sněhových vrstev by měl být použit materiál s větším obsahem hrubých frakcí (zrn větších než 4 mm). V zastavených oblastech se nesmí používat materiál se zrny nad 8 mm.

Přímé úseky komunikací se sypou dávkou cca 7 až 100 g. m^{-2} . Místa, kde to vyžaduje dopravně technický stav komunikace, se sypou dávkou cca 300 g. m^{-2} . Na frekventovaných zledovatělých vozovkách je vzhledem k odmetení materiálu provozem účelné dávky zvýšit o 50 až 100 %. Dávky vyšší než 500 g. m^{-2} jsou však neúčelné.

Posyp zdrsňovacími materiály se provádí v celé šířce komunikace, případně v celé šířce dopravního pruhu, tj. minimálně 3,5 m v každém směru.

10.5. Odstraňování sněhu a náledí na místních komunikacích IV třídy
Schůdnost těchto komunikací se zajišťuje odmetením nebo odhrnutím sněhu, oškrábáním zmrazků a posypem zdrsňovacími materiály. Chemickým rozmrazovacím materiálem se smějí sypat pouze ty chodníky a stezky, ve kterých nejsou uloženy inženýrské sítě (leđaže mají uzavřený kryt) a jsou odděleny od zelených ploch a pásů pro stromy takovým způsobem, aby na ně nemohl stékaný slaný roztok.

10.6. Organizace odvozu sněhu – řešení kalamitní situace
Organizací a vyhodnocením je pověřen hlavní dispečer TS. Rozdělení mechanizačních a dopravních prostředků vlastních nebo smluvních a v případě kalamitní situace i přidělených zajistí dispečer. Odvoz sněhu bude řešen následovně:

- odstraňování sněhu bude zajišťováno ve stejné posloupnosti jako zajištění sjízdnosti,
- sníh bude odvážen do určených prostorů na břehu Labe (Labské nábřeží, Děčín IV, u Tyršova mostu, Děčín I a Staroměstské nábřeží, Děčín III směr k Novému mostu),

- u všech vozidel bude uplatňován lístkový systém, sledující množství odvezených jednotlivých vozidel, který bude taktéž podkladem k fakturaci,
- shrnování sněhu na skládkách zajišťuje buldozer, nebo jiné shrnovače,
- o nasazení doplňkových mechanizačních a dopravních prostředků rozhoduje příslušný orgán statutárního města Děčín.

10.7. Skládky sněhu

Vzhledem k dřívějším obdobím bude i pro zimní období 2024–2025 uvažována případná skládka sněhu na prostranství Staroměstského nábřeží, Děčín III směrem k Novému mostu.

V případě potřeby bude pro shrnování sněhu z Labského nábřeží do řečiště Labe dislokován nakladač TS. Organizace odvozu sněhu je v operačním plánu uvedena samostatně.

10.8. Specifikace mechanismů pro obtížné části města a nebezpečných míst

Jako optimální možnost zásahu v obtížných částech některých vozovek je stanoveno nasazení této techniky:

- Žleby – malý sypač s radlicí
- Přípeř – ul. Pod Svahem – může být použit pouze malý sypač s radlicí
- Bělá – ul. Sněžnická – malý sypač s radlicí
- Horní Oldřichov – malý sypač s radlicí
- Bynov – malý sypač s radlicí
- Václavov, Červený vrch – malý sypač s radlicí
- Podmokly – ul. Žižkova – malý sypač s radlicí

K dopravně nebezpečným místům z hlediska ZÚ patří řada lokalit města, které jsou uvedeny v příloze č. 2. Soupis míst s vodou vytékající volně na povrch vozovky a seznam ulic bez kanalizace je uveden v příloze č. 3.

11. ODPOVĚDNOST, KONTROLA A EVIDENCE

11.1. Odpovědnost

- za TS ve věci ZÚ – oblastní manažer
- za organizaci ZÚ jako celku – oblastní manažer (vedoucí provozu)
- za přípravu ZÚ – hlavní dispečer
- za zajištění posypových materiálů – hlavní dispečer
- za přípravu mechanismů a náradí – technik vozidel
- za provedení prohlídek a oprav s vedením příslušných záznamů – technik vozidel
- za ZÚCH – dispečer ZÚ
- za organizaci a průběh odvozu sněhu – dispečer ZÚ
- za konkrétní průběh při zasahování – hlavní dispečer a směnoví dispečeri

11.2. Evidence ZÚ

Veškeré záznamy se povedou od 01.11.2024 do 31.03.2025. Jejich vyhodnocení bude provedeno k 15.04.2025 hlavním dispečerem ZÚ a bude sloužit k závěrečnému vyhodnocení ZÚ 2024–2025. ZÚ může prodloužit objednatel, tj. statutární město Děčín.

TS jako provozovatel ZÚ povede tyto záznamy:

- dispečerská kniha – vedoucí dispečeri,
- kniha zásahovosti na chodnících – vedou dispečeri,
- kniha posypových vozů – povedou řidiči ZÚ.

Způsob vedení knihy posypových vozů určí hlavní dispečer. Způsob vedení záznamů bude odpovídat předpisům TS dle organizační směrnice a právním předpisům.

11.3. Kontrola

Kontroly se budou provádět takto:

- knihu dispečerské služby bude kontrolovat hlavní dispečer denně – v pracovní dny,
- knihy posypových vozů bude každý týden kontrolovat technik strojů + hlavní dispečer,
- dispečerskou knihu bude měsíčně kontrolovat oblastní manažer nebo vedoucí provozu.

Kromě těchto kontrol budou probíhat namátkové kontroly všech záznamů oblastní manažer a VP. Další pokyny, případně doplnění operačního plánu ZÚ budou vydány příkazem oblastního manažera.


Zpracoval:

hlavní dispečer ZÚ

vedoucí provozu

oblastní manažer

V Děčíně dne 18.09.2024



K nařízení č. 9/2009 statutární města Děčín o provádění zimní údržby na místních komunikacích na území statutárního města Děčín.

Seznam místních komunikací I. až III. třídy, které nebudou v zimním období udržovány

Vymezené úseky místních komunikací I., II. a III. třídy, na kterých se pro jejich malý dopravní význam nezajišťuje sjízdnost a schůdnost odstraňováním sněhu a náledí v souladu s § 27 odst. 5 zákona č. 13/1997 Sb., o pozemních komunikacích, ve znění pozdějších předpisů.

Katastrální území **Bělá u Děčína:**

| Úsek | Na pozemku p.č. | Délka (m) |
|----------------------------------|-----------------|-----------|
| odbočka z ul. Sněžnická k Besedě | 377/1 | 180 |

Katastrální území **Boletice nad Labem:**

| Úsek | Na pozemku p.č. | Délka (m) |
|---|-----------------|-----------|
| komunikace od č.p. 114 k č.p. 128 Boletice n/L. | 857/1 | 38 |
| odbočka z ul. Tovární k č.p. 116 | 15/5 | 280 |
| odbočka z ul. Tovární podél železniční trati | 100 | 60 |
| odbočka z ul. Tovární k č.p. 187 | 89/1 | 28 |
| odbočka z ul. Tovární k č.p. 188 | 74/1 | 44 |
| odbočka z ul. Tovární k č.p. 207 | 74/1, 109 | 98 |
| od č.p. 194 k č.p. 187 | 74/1 | 50 |
| odbočka z ul. Vítězství k hřišti | 11/3 | 25 |
| ul. Mlýnská | 483/1 | 180 |
| odbočka ze silnice III/25881 k č.p. 26 | 511 | 36 |
| ul. Říční | 1123/1 | 130 |
| odbočka z ul. Přímá k č.p. 319 | 328/1 | 67 |
| ul. Štefanikova | 374, 380/3 | 149 |

Katastrální území **Březiny u Děčína:**

| Úsek | Na pozemku p.č. | Délka (m) |
|---|-----------------|-----------|
| odbočka z ul. Za Sadem k č.p. 53 | 864 | 46 |
| odbočka z ul. Benešovská k č.p. 49 | 876/1 | 70 |
| odbočka z ul. Benešovská k č.p. 10 | 772 | 80 |
| odbočka z ul. Benešovská k č.p. 25 | 769/1 | 50 |
| odbočka z ul. Benešovská k č.p. 24 | 769/1 | 44 |
| odbočka z ul. Benešovská k Ferotechniku | 879/1 | 44 |
| odbočka od p.p.č. 847/1 k p.p.č. 872 | 848/3 | 350 |
| odbočka od p.p.č. 852/2 k p.p.č. 1057/1 | 292/1 | 116 |
| odbočka od č.p. 28 k p.p.č. 1255/8 | 1269/1 | 90 |
| komunikace v Bechlejovicích k č.p. 1 | 1281/4 | 90 |

Katastrální území **Bynov:**

| Úsek | Na pozemku p.č. | Délka (m) |
|------------------|-----------------|-----------|
| část ul. Písecká | 837/28 | 66 |
| ul. Široká | 821/13 | 108 |

| | | |
|--------------------------------------|--------|-----|
| ul. U Křížku | 1168 | 442 |
| odbočka z ul. Na Vyhlídce k č.p. 314 | 683/18 | 60 |

Katastrální území Děčín:

| Úsek | Na pozemku p.č. | Délka (m) |
|------------------------------------|-----------------|-----------|
| odbočka z ul. Liberecká čk č.p. 75 | 2960/1, 2973 | 42 |
| část ul. Förstrova | 2981 | 35 |
| část ul. U Střelnice | 3000 | 48 |
| odbočka z ul. Lužická ke garážím | 708/1, 707/1 | 100 |

Katastrální území Děčín - Staré Město:

| Úsek | Na pozemku p.č. | Délka (m) |
|--------------------------------------|-----------------|-----------|
| odbočka z ul. Litoměřická k č.p. 158 | 728 | 106 |
| odbočka z ul. Benešovská k č.p. 81 | 989 | 50 |
| odbočka z ul. Pod Chlumem k č.p. 99 | 370 | 160 |
| část ul. Pod Chlumem | 366 | 35 |
| odbočka z ul. Březová k Ploučnici | 306/2 | 72 |
| část ul. Na Točně | 812 | 36 |

Katastrální území Folknáře:

| Úsek | Na pozemku p.č. | Délka (m) |
|--|-----------------|-----------|
| odbočka ze silnice III/26229 k č.p. 23 | 608/2 | 110 |
| odbočka ze silnice III/26229 k č.p. 5 | 619/1 | 132 |
| odbočka ze silnice III/26229 k č.p. 28 | 613/1 | 80 |
| odbočka ze silnice III/26229 k č.p. 78 | 603 | 30 |
| odbočka ze silnice III/26229 k č.p. 12 | 606/1 | 150 |

Katastrální území Horní Oldřichov:

| Úsek | Na pozemku p.č. | Délka (m) |
|---|-----------------|-----------|
| odbočka z ul. Bynovská ke hřišti – p.p.č. 486/3 | 1235 | 428 |
| část ul. V Aleji | 1230/1 | 71 |
| ul. Jižní | 899/53 | 50 |
| ul. Za Humny | 930/10 | 168 |
| ul. Hanácká | 216 | 67 |
| ul. Kateřinská | 1229 | 60 |
| ul. Palečkova | 1222 | 123 |
| ul. Alpská | 1225 | 217 |
| ul. Harantová | 978/6, 980 | 149 |
| ul. Borová | 1230/1 | 74 |

Katastrální území Hořtice nad Labem:

| Úsek | Na pozemku p.č. | Délka (m) |
|--------------------------------|-----------------|-----------|
| z Nebočad do Hořtic k č.p. 128 | 700/3 | 46 |
| z Hořtic na Šmordu | 719/1 | 710 |

| | | |
|----------------------------|-----|-----|
| odbočka na Šmordě k č.p. 9 | 723 | 100 |
|----------------------------|-----|-----|

Katastrální území Chlum u Děčína:

| Úsek | Na pozemku p.č. | Délka (m) |
|---|-----------------|-----------|
| v Horním Chlumu k č.p. 1 | 837/28 | 66 |
| v Horním Chlumu k č.p. 30 | 821/13 | 108 |
| na Chlumu k chatám – p.p.č. 1071/1 k č.p. 304 | 1168 | 442 |

Katastrální území Křešice u Děčína:

| Úsek | Na pozemku p.č. | Délka (m) |
|---|-----------------|-----------|
| ul. Dlouhá, mezi ul. Ladova – č.p. 158 | 337 | 155 |
| ul. Neumannova | 674 | 89 |
| odbočka z ul. Vítězství k č.p. 163 | 860 | 99 |
| ul. Lužní k č.p. 85 | 397 | 72 |
| odbočka ul. Na Slovanech k p.p.č. 351/3 | 745 | 109 |
| ul. Lužní | 425, 388 | 495 |
| ul. U Školy | 469 | 118 |
| odbočka z ul. U Trati č.p. 176 | 178 | 60 |
| ul. Dlouhá | 297 | 310 |
| ul. Potoční | 457, 373/1, 468 | 634 |

Katastrální území Lesná u Děčína:

| Úsek | Na pozemku p.č. | Délka (m) |
|---|-----------------|-----------|
| odbočka ze silnice III/25851 k č.p. 80 | 539/3 | 278 |
| odbočka od p.p.č. 39 k č.p. 37 | 58/2, 28/1 | 90 |
| odbočka od p.p.č. 535/1 k č.p. 7 | 535/1 | 37 |
| odbočka ze silnice III/25851 k p.p.č. 403/8 | 595 | 235 |
| odbočka ze silnice III/25851 k p.p.č. 118 | 609, 615, 612/1 | 520 |
| odbočka z MK 85c k hřišti v Lesné | 235/4 | 89 |

Katastrální území Maxičky:

| Úsek | Na pozemku p.č. | Délka (m) |
|------------------------|-----------------|-----------|
| na Maxičkách k č.p. 15 | 116/2 | 433 |

Katastrální území Nebočady:

| Úsek | Na pozemku p.č. | Délka (m) |
|--|------------------------|-----------|
| odbočka ze silnice II/258 v Jakubech k železniční zastávce | 732 | 106 |
| odbočka v Jakubech k č.p. 103 | 736, 705, 704 | 570 |
| z Všerazu do Nebočad | 161/1, 809/2, 809/5 | 1402 |
| část ul. Okružní | 30/3 | 35 |
| část z ul. Okružní k č.p. 81 | 154 | 45 |
| ul. Družební | 11 | 150 |
| ul. U Kostela | 200/1 | 46 |

| | | |
|---|------------|------|
| ul. Pěší | 808 | 1034 |
| ul. Topolová | 297 | 90 |
| odbočka z ul. Vítězství k č.p. 67 | 59 | 45 |
| odbočka ze silnice II/258 k p.p.č. 293/1, ke statku | 305/1 | 75 |
| část z ul. Skloněná k p.p.č. 809/3 | 159, 128 | 66 |
| ul. Skloněná | 164, 511/3 | 90 |
| odbočka u ul. Lesní k p.p.č. 193/2 | 200/1 | 35 |

Katastrální území **Podmokly**:

| Úsek | Na pozemku p.č. | Délka (m) |
|---|--------------------|--------------|
| část odbočky z ul. Červený Vrch k č.p. 1147 | 275/2 | 60 |
| ul. Větrná | 2481 | 113 |
| ul. Na Svahu | 2210 | 118 |
| ul. Na Kopci | 2199 | 120 |
| ul. U Rybníka | 2188 | 295 |
| ul. U Vleku | 2183 | 57 |
| ul. Za Školou | 2391 | 148 |
| ul. Černá | 2426 | 65 |
| odbočka z ul. Slovanská k č.p. 1608/103a | 1716/23 | 75 |
| odbočka z ul. Slovanská k č.p. 1606/99a | 1716/16 | 71 |
| odbočka z ul. Slovanská k č.p. 1679/97D | 1716/16 | 71 |
| odbočka z ul. Slovanská ke kurtům | 1716/2 | 34 |

Katastrální území **Prostřední Žleb**:

| Úsek | Na pozemku p.č. | Délka (m) |
|---|--------------------|--------------|
| ul. Strážní | 1138/2 | 2110 |
| v Prostředním Žlebu k č.p. 126 | 254/5 | 90 |
| v Prostředním Žlebu k č.p. 119 | 421/1 | 50 |
| v Prostředním Žlebu k č.p. 102 | 414/18 | 135 |
| v Prostředním Žlebu k č.p. 90 | 512/4 | 214 |
| ul. Svatopluka Čecha | 1249 | 90 |
| spoinka mezi ul. Svatopluka Čecha a ul. 5. května | 1248 | 140 |
| odbočka z ul. Srní k č.p. 152 | 1214/2 | 84 |
| odbočka z ul. Srní k č.p. 52 | 1256 | 82 |
| odbočka od ul. V Dolině k p.p.č. 1290/1 | 1356/1, 1356/2 | 500 |
| odbočka z ul. Drážďanská k č.p. 2 | 1220 | 90 |
| ul. Pomezí | 1266/2 | 213 |

Katastrální území **Velká Veleň**:

| Úsek | Na pozemku p.č. | Délka (m) |
|--|--------------------|--------------|
| ve Velké Veleni od č.p. 72 k č.p. 105 | 1579 | 714 |
| odbočka ze silnice III/25851 k č.p. 88 | 1555/1 | 86 |
| odbočka ze silnice III/25851 k p.p.č. 1611/4 | 15/6 | 90 |

K nařízení č. 9/2009 statutární města Děčín o provádění zimní údržby na místních komunikacích na území statutárního města Děčín.

Seznam místních komunikací IV. třídy, které nebudou v zimním období udržovány

Vymezené úseky místních komunikací IV. třídy, na kterých se pro jejich malý dopravní význam nezajišťuje sjízdnost a schůdnost odstraňováním sněhu a náledí v souladu s § 27 odst. 5 zákona č. 13/1997 Sb., o pozemních komunikacích, ve znění pozdějších předpisů.

Katastrální území **Bělá u Děčína:**

| Úsek | Na pozemku p.č. | Délka (m) |
|--|----------------------|-----------|
| pěší stezka od ul. Družstevní k č.p. 535 | 1165, 1151/1, 1151/2 | 373 |
| pěšina v Bělé k zahrádkám kolem č.p. 16 | 1152/1 | 110 |

Katastrální území **Boletice nad Labem:**

| Úsek | Na pozemku p.č. | Délka (m) |
|--|-----------------|-----------|
| ul. Vítězství úsek mezi č.p. 238 k č.p. 72 (kulturní dům) chodník vlevo | 44/1 | 121,5 |
| ul. Přírodní chodník vpravo | 945 | 110,5 |
| ul. Přírodní chodník vlevo | 945 | 110 |
| ul. Verneřická chodník vpravo | 889 | 117 |
| ul. Verneřická chodník vlevo | 889 | 397 |
| ul. Hrdinů chodník vlevo | 877/1 | 125 |
| ul. Čs. Partyzánů chodník vpravo | 877/1 | 189,5 |
| ul. Májová chodník vpravo | 877/1 | 98,5 |
| ul. Májová chodník vlevo | 877/1 | 56 |
| ul. Čs. Partyzánů samostatný chodník kolem č.p. 371 | 877/1 | 125,5 |
| propojovací chodník ul. V Sídlišti – ul. Pražská | 832/76 | 73 |
| ul. V Sídlišti chodník vpravo | 832/76 | 257 |
| ul. V Sídlišti chodník vlevo | 832/73 | 200 |
| propojovací chodník ul. V Sídlišti – ul. Přímá kolem č.p. 393 | 832/78 | 60 |
| propojovací chodník ul. V Sídlišti – ul. Přímá kolem č.p. 392 | 832/77 | 64 |
| ul. Přímá chodník vpravo | 814/1 | 58,5 |
| ul. Přímá samostatný chodník k č.p. 316 | 877/45 | 85 |
| ul. Přímá samostatný chodník k č.p. 315 | 877/48 | 80 |
| ul. Přímá samostatný chodník k č.p. 314 | 877/50 | 74,5 |
| ul. Přímá samostatný chodník k č.p. 313 | 832/70, 813/1 | 70 |
| ul. Přímá samostatný chodník k č.p. 319 | 832/70, 813/1 | 64 |
| ul. Tovární chodník vpravo | 64 | 116,5 |
| ul. Tovární chodník vlevo | 64 | 149 |
| odbočka z ul. Vítězství ke garážím chodník vpravo | 180/5 | 45 |
| propojovací chodník ul. Vítězství – ul. Spojenců parkem | 183/1 | 96,5 |
| ul. Spojenců chodník vlevo | 188 | 97,5 |
| ul. Köhlerova chodník vpravo | 731 | 74 |
| ul. Sportovní chodník vpravo | 731 | 20,5 |
| ul. Sportovní chodník vlevo | 731 | 82 |

| | | |
|--|-------|-------|
| ul. Kamenná chodník vpravo | 500/1 | 182,5 |
| ul. Kamenná chodník vlevo | 500/1 | 65 |
| propojovací chodník ul. Přímá – ul. Kamenná | 832/1 | 74 |
| ul. Smetanova chodník vpravo | 251 | 9,5 |
| ul. Na Slovanech chodník vpravo | 316/1 | 35 |
| ul. Na Slovanech chodník vlevo | 316/1 | 52,5 |
| pěšina z ul. Na Ladech k p.p.č. 446/3 | 436/1 | 148 |
| ul. Štefanikova, pěšina od č.p. 286 k ul. Osvobození | 391 | 60 |

Katastrální území **Březiny u Děčína:**

| Úsek | Na pozemku p.č. | Délka (m) |
|--|-----------------|-----------|
| pěšina od č.p. 868 k č.p. 53 | 864 | 130 |
| pěšina od č.p. 48 k č.p. 124 | 339/8 | 60 |
| odbočka od č.p. 7 k č.p. 10 | 772 | 35 |
| odbočka k žel. Trati, od p.p.č. 1020/1 k p.p.č. 1285/1 | 1046 | 35 |
| samostatný chodník za panel. Domem v ul. Kosmonautů | 276/74 | 134 |

Katastrální území **Bynov:**

| Úsek | Na pozemku p.č. | Délka (m) |
|---|-----------------|-----------|
| ul. Široká chodník vpravo | 821/13 | 92 |
| ul. Bynovská mezi ul. Teplická – ul. U Kotelny chodník vpravo | 1208/1 | 7,5 |
| ul. Bynovská mezi ul. Teplická – ul. U Kotelny chodník vlevo | 1208/1 | 125 |
| propojovací chodník ul. Teplická . ul. Na Pěšině | 757/8, 761/15 | 50 |
| ul. Na Pěšině chodník u č.p. 241 | 761/92 | 49,5 |

Katastrální území **Děčín:**

| Úsek | Na pozemku p.č. | Délka (m) |
|--|-----------------|-----------|
| chodník ul. Loubská | 2891/3 | 238 |
| pěšina kolem Ploučnice z MK 247c k MK 273c | 2947 | 300 |
| pěšina kolem Ploučnice z ul. Krokova k ČEZ | 2949/1 | 190 |
| odbočka ul. Liberecká ke garážím | 1452 | 42 |
| odbočka ul. Liberecká ke garážím | 1470/1 | 55 |
| odbočka ul. Liberecká ke garážím | 1493 | 70 |
| odbočka ul. Liberecká ke garážím | 1511 | 58 |
| propojovací chodník ul. Ploučnická k bazénu | 2463/1 | 104 |
| ul. Kubelíkova chodník vpravo | 2933 | 213,7 |
| ul. Kubelíkova chodník vlevo | 2933 | 211,5 |
| ul. U Školky chodník vpravo | 2934 | 141 |
| ul. U Školky chodník vlevo | 2934 | 84 |
| ul. Ve Vilách chodník vpravo | 2935, 2932 | 189 |
| ul. Ve Vilách chodník vlevo | 2935, 2932 | 86 |
| ul. Provaznická chodník vpravo | 2938/1, 2395/19 | 225 |
| ul. Provaznická chodník vlevo | 2938/1, 2395/19 | 55 |
| ul. Provaznická samostatný chodník k „Lovobalu“ | 2926 | 112 |
| propojovací chodník ul. 2. polské armády – ul. Oblouková | 2291 | 28 |
| propojovací chodník ul. 2. polské armády – ul. Oblouková | 2291 | 41,5 |

| | | |
|---|---------------------------------|--------|
| ul. Fügnerova úsek mezi ul. 2. polské armády – ul. 17. listopadu chodník vpravo | 2923 | 296,5 |
| ul. Fügnerova úsek mezi ul. 2. polské armády – ul. 17. listopadu chodník vlevo | 2923 | 166 |
| ul. Stavební chodník vpravo | 2929, 2930 | 112 |
| ul. Stavební chodník vlevo | 2929, 2930 | 171 |
| propojovací chodník ul. Stavební – ul. 17. listopadu | 2928 | 206,5 |
| ul. Fügnerova odbočka k „Daymonce“ chodník vpravo | 2931 | 163 |
| ul. Wolkerova úsek mezi ul. Lužická – ul. Riegrova chodník vpravo | 2991 | 377,5 |
| ul. Wolkerova úsek mezi ul. Lužická – ul. Riegrova chodník vlevo | 2991 | 49,5 |
| ul. Vrchlického úsek mezi ul. Tylova – ul. Wolkerova chodník vpravo | 2989 | 90 |
| ul. Vrchlického úsek mezi ul. Tylova – ul. Wolkerova chodník vlevo | 2989 | 90 |
| ul. Nedbalova chodník vpravo | 2993 | 191,5 |
| ul. Nedbalova chodník vlevo | 2993 | 230 |
| ul. E. Krásnohorské chodník vpravo | 2997, 2994, 2987 | 684,5 |
| ul. E. Krásnohorské chodník vlevo | 2997, 2994, 2987 | 626,5 |
| ul. Horská chodník vpravo | 2986 | 270,5 |
| ul. Horská chodník vlevo | 2986 | 168,5 |
| ul. Purkyňova úsek mezi ul. U Nemocnice – č.p. 1207 chodník vpravo | 2995, 3003 | 54,5 |
| ul. Tylova úsek mezi Lužická – ul. E. Krásnohorské chodník vlevo | 3001/1 | 210,5 |
| ul. Vokolkova úsek mezi ul. Tylova – E. Krásnohorské chodník vlevo | 2998 | 164,5 |
| odbočka z ul. Hřbitovní ke garážím – p.p.č. 131/2 | 2820/42, 2820/39, 2820/38 | 137 |
| ul. Lužická úsek mezi ul. Tylova – ul. U Střelnice chodník vlevo | 2997 | 102 |
| ul. Hálkova úsek mezi ul. Sládkova – ul. Labská chodník vpravo | 2887, 2893 | 152 |
| ul. Hálkova úsek mezi ul. Sládkova – ul. Labská chodník vlevo | 2887, 2893 | 169,5 |
| ul. Nerudova chodník vpravo | 2887, 2893 | 194 |
| ul. Nerudova chodník vlevo | 2887, 2893 | 225,5 |
| ul. U Střelnice chodník vpravo | 3000 | 72 |
| ul. Loubská úsek mezi ul. Labská – ul. U Střelnice chodník vpravo | 2891/2, 2891/3 | 47 |
| ul. Loubská úsek mezi ul. Labská – ul. U Střelnice chodník vlevo | 2891/2, 2891/3 | 64 |
| propojovací chodník ul. U Plovárny – Smetanovo nábřeží | 2944, 2344, 164 | 465,5 |
| cyklostezka „soutok Labe – Ploučnice“ Smetanovo nábřeží – ul. Rytířská | 164, 2395/19, 2410/4, 2403 | 1276,5 |

| | | |
|---|------|-------|
| ul. Lužická v úseku od točny MAD – ul. Kamenická chodník vpravo | 2976 | 537,5 |
| ul. Lužická v úseku od točny MAD – ul. Kamenická chodník vlevo | 2976 | 247 |

Katastrální území **Děčín - Staré Město:**

| Úsek | Na pozemku p.č. | Délka (m) |
|---|------------------|-----------|
| pěšina z ul. Chlumská – Horní Chlum | 1100 | 690 |
| ke garážím mezi Starým Městem a Březinami | 990/1 | 126 |
| odbočka z ul. Litoměřická od č.p. 17 k p.p.č. 113/1 | 122/2, 122/3 | 55 |
| část odbočky z ul. Litoměřická k č.p. 104 | 139/2 | 68 |
| ul. Roudnická mezi ul. Litoměřická – ul. Oblouková chodník vlevo | 662 | 105,5 |
| ul. Zelená chodník vlevo | 383, 409/10, 662 | 373,5 |
| ul. Zelená chodník vpravo | 338, 409/10, 662 | 320,5 |
| ul. Růžová chodník vpravo | 410 | 168,5 |
| ul. Růžová chodník vlevo | 410 | 68 |
| ul. Žerotínova mezi ul. Oblouková – ul. Růžová chodník vlevo | 532 | 153 |
| ul. Žerotínova mezi ul. Oblouková – ul. Růžová chodník vpravo | 532 | 99,5 |
| ul. Přemyslova úsek mezi ul. Březová – ul. Zelená chodník vpravo | 414, 442, 551 | 195 |
| ul. Přemyslova úsek mezi ul. Březová – ul. Zelená chodník vlevo | 414, 442, 551 | 196,5 |
| ul. Rakovnická úsek mezi ul. Oblouková – ul. Růžová chodník vpravo | 443/1 | 176,5 |
| propojovací chodník ul. Přemyslova – ul. Oblouková č.p. 299 | 604/5 | 90,5 |
| ul. Březová úsek mezi Oblouková – ul. Růžová chodník vpravo | 319 | 102 |
| ul. Březová úsek mezi Oblouková – ul. Růžová chodník vlevo | 319 | 298 |
| propojovací chodník ul. Březová – ul. Oblouková | 267 | 110 |
| ul. Ploučnická chodník vpravo | 244/1 | 74,5 |
| ul. Ploučnická chodník vlevo | 244/1 | 296,5 |
| ul. Kladenská chodník vpravo | 661 | 109,5 |
| ul. Kladenská chodník vlevo | 661 | 288,5 |
| ul. Oblouková úsek mezi ul. Zelená – ul. Žerotínova chodník vpravo | 617 | 115 |
| propojovací chodník ul. Kladenská – ul. Jezdecká | 674/1 | 107 |
| propojovací chodník ul. Žerotínova – ul. Příčná | 495/10 | 121 |
| propojovací chodník ul. Březová – ul. Ploučnická | 236/1, 237/1 | 94 |
| ul. Litoměřická úsek mezi ul. Rytířská – ul. U Starého mostu chodník vpravo | 211 | 40,5 |
| ul. Rytířská chodník vpravo | 180/1, 211 | 19,5 |
| ul. Rytířská chodník vlevo | 180/1, 211 | 73,5 |

Katastrální území Dolní Žleb:

| Úsek | Na pozemku p.č. | Délka (m) |
|--|-----------------|-----------|
| pěšina v Dolním Žlebu od p.p.č. 172 k p.p.č. 191 | 574 | 387 |

Katastrální území Folknáře:

| Úsek | Na pozemku p.č. | Délka (m) |
|---|-----------------|-----------|
| odbočka ze silnice III/26229 k zahrádkářské kolonii | 606/2, 606/2 | 150 |

Katastrální území Horní Oldřichov:

| Úsek | Na pozemku p.č. | Délka (m) |
|---|-----------------|-----------|
| pěšina mezi ul. Harantova a ul. Berounská | 980 | 35 |
| pěšina mezi ul. Oldřichovská a ul. V Aleji | 1129 | 63 |
| ul. Oldřichovská chodník vlevo mezi ul. U Zastávky a ul. Jelení | 1554/1 | 57,5 |
| ul. Berounská u č.p. 112 chodník vpravo | 984/1 | 25,5 |
| propojovací chodník ul. Alpská – ul. Mošnova | 1226 | 60,5 |
| propojovací chodník ul. Alešova – ul. Bynovská | 1227/1 | 56 |
| ul. Spojovací chodník vpravo | 1586 | 9,5 |
| ul. Spojovací chodník vlevo | 1586 | 28 |
| ul. U Splavu chodník vpravo | 1506 | 91,5 |
| ul. U Splavu chodník vlevo | 1506 | 119 |
| ul. U Potoka chodník vpravo | 1586, 1527/3 | 58 |
| ul. U Potoka chodník vlevo | 1586, 1527/3 | 38,5 |
| propojovací chodník ul. Vojanova – ul. Teplická | 1558 | 48,5 |
| ul. U Zastávky chodník vlevo | 1585 | 81,5 |
| ul. V Aleji od č.p. 66 k p.p.č. 1015/11 | 1230/1 | 250 |

Katastrální území Hoštice nad Labem:

| Úsek | Na pozemku p.č. | Délka (m) |
|----------------------------|-----------------|-----------|
| pěšina z Všerazu do Hoštic | 700/1 | 460 |

Katastrální území Chlum u Děčína:

| Úsek | Na pozemku p.č. | Délka (m) |
|---------------------------------|-----------------|-----------|
| pěšina z ul. Chlumská k č.p. 82 | 1089 | 330 |

Katastrální území Chrochvice:

| Úsek | Na pozemku p.č. | Délka (m) |
|--|-----------------|-----------|
| ul. Slepá chodník vpravo | 40 | 82,5 |
| ul. Slepá chodník vlevo | 40 | 106 |
| ul. Kolárova chodník vpravo | 94 | 223,2 |
| ul. Kolárova chodník vlevo | 94 | 170 |
| ul. Vilsnická mezi ul. Želenická a ul. Kolárova chodník vpravo | 270/2 | 36,5 |
| ul. Vilsnická mezi ul. Želenická a ul. Kolárova chodník vlevo | 270/2 | 110,8 |

| | | |
|---|----------|-------|
| ul. Truhlářská mezi ul. Vilsnická a ul. V Hliništi chodník vpravo | 505, 451 | 15,5 |
| ul. Truhlářská mezi ul. Vilsnická a ul. V Hliništi chodník vlevo | 505, 451 | 206,5 |
| ul. V Hliništi chodník vpravo | 344 | 131 |
| propojovací chodník ul. V Hliništi a ul. Čelakovského | 345 | 133 |
| ul. Čelakovského chodník vlevo | 342/1 | 59,5 |
| ul. Karolíny Světlé chodník vpravo | 359 | 170 |
| samostatný chodník ul. Karolíny Světlé kolem č.p. 241-244 | 353/1 | 116 |
| ul. Podmostní chodník vpravo | 373 | 68,5 |
| ul. Podmostní chodník vlevo | 373 | 31 |
| ul. Holubova chodník vpravo | 423/1 | 206,5 |
| ul. U Hřiště mezi ul. Kosova a ul. V Hliništi chodník vpravo | 342/1 | 475 |
| ul. U Hřiště mezi ul. Kosova a ul. V Hliništi chodník vlevo | 342/1 | 22 |
| propojovací chodník mezi ul. Holubova a ul. Truhlářská | 342/1 | 109 |
| ul. Vilsnická před č.p. 143 chodník vpravo | 643/1 | 44 |
| ul. Kosá chodník vpravo | 687/9 | 71,5 |
| ul. Odboje chodník vpravo | 173 | 35 |
| propojovací pěšina ul. Vilsnická a ul. Kosova | 344 | 38,5 |

Katastrální území **Krásný Studenec:**

| Úsek | Na pozemku p.č. | Délka (m) |
|---|-----------------|-----------|
| ul. Hraniční chodník u točny MAD | 3 | 33,5 |
| ul. Hraniční chodník vpravo mezi č.p. 76 a č.p. 58 | 178 | 35,5 |
| ul. Slovanská mezi č.p. 185 a ul. Popovická chodník vlevo | 1579 | 91 |

Katastrální území **Křešice u Děčína:**

| Úsek | Na pozemku p.č. | Délka (m) |
|---|-----------------|-----------|
| odbočka z ul. Sochorova k p.p.č. 298 | 239 | 58 |
| pěšina z ul. Chlumská – Horní Chlum | 1100, 1089 | 1020 |
| pěšina ul. Dlouhá | 309, 320, 87 | 587 |
| ul. Potoční chodník vlevo | 547 | 79 |
| propojovací chodník ul. Potoční – ul. Vítězství | 547 | 67,5 |
| ul. Klicperova chodník vpravo | 488 | 91 |
| ul. Klicperova chodník vlevo | 488 | 103 |
| ul. Družinová chodník vlevo | 769 | 50 |
| ul. Vítězství od ul. U Sokolovny | 90/1 | 118 |

Katastrální území **Lesná u Děčína:**

| Úsek | Na pozemku p.č. | Délka (m) |
|---|-----------------|-----------|
| pěšina z Lesné do Fojtovic, od p.p.č. 31 k p.p.č. 564 | 557/1 | 1007 |
| pěšina u č.p. 12 od p.p.č. 535/1 k st.p.č. 121 | 549 | 33,5 |

Katastrální území **Loubí u Děčína:**

| Úsek | Na pozemku p.č. | Délka (m) |
|--------------------------|-----------------|-----------|
| pěšina v Loubí k č.p. 17 | 802 | 202 |
| pěšina v Loubí k č.p. 11 | 800/2 | 48 |

Katastrální území **Nebočady:**

| Úsek | Na pozemku p.č. | Délka (m) |
|---|------------------|-----------|
| ul. Vítězství od přejezdu k točně MAD chodník vpravo | 91/1, 102 | 94 |
| ul. Vítězství od přejezdu k točně MAD chodník vlevo | 40/9, 40/10, 117 | 239 |
| ul. Pěší od točny MAD ke koupališti chodník vpravo | 200/1 | 48 |
| ul. Vítězství od č.p. 95 k ul. Na Výsluní chodník vlevo | 40/4, 40/2 | 89 |
| ul. K Nádraží chodník vlevo | 39 | 170 |

Katastrální území **Podmokly:**

| Úsek | Na pozemku p.č. | Délka (m) |
|--|-----------------|-----------|
| ul. Pomezí pěšina z Jalůvčí na Škrabky | 6 | 281 |
| ul. Slovanská od ul. Popovická k ul. Řecká chodník vlevo | 1715 | 234 |
| ul. Slovanská od ul. Popovická k ul. Řecká chodník vpravo | 1715 | 181,5 |
| ul. Řecká chodník vpravo | 1682 | 106 |
| ul. Řecká chodník vlevo | 1682 | 80,5 |
| ul. Polská chodník vpravo | 1661 | 135 |
| ul. Polská chodník vlevo | 1661 | 225,5 |
| ul. Bukurešťská chodník vpravo | 1665 | 145,5 |
| ul. Bukurešťská chodník vlevo | 1665 | 144,5 |
| ul. Slezská chodník vpravo | 1657/1 | 409,5 |
| ul. Slezská chodník vlevo | 1657/1 | 173,2 |
| propojovací chodník ul. Slovanská – ul. Slezská | 1657/2 | 29 |
| ul. Sofijská mezi ul. Úprkova k ul. Slezská chodník vpravo | 1322 | 332 |
| ul. Sofijská mezi ul. Úprkova k ul. Slezská chodník vlevo | 1322 | 575,5 |
| propojovací chodník ul. Sofijská – ul. Albánská | 1391 | 25 |
| ul. Sofijská chodník č.p. 890 | 1322 | 7 |
| ul. Sofijská chodník č.p. 889 | 1322 | 7 |
| ul. Sofijská chodník č.p. 888 | 1322 | 7 |
| ul. Slezská chodník č.p. 887 | 1322 | 7 |
| ul. Albánská chodník vpravo | 1391 | 24,5 |
| ul. Albánská chodník vlevo | 1391 | 336 |
| propojovací chodník ul. Albánská – ul. Poděbradská | 1336 | 96 |
| ul. Úprkova chodník vlevo | 1315 | 34 |
| ul. Moskevská chodník vpravo | 1322, 1536 | 312,5 |
| ul. Moskevská chodník vlevo | 1322, 1536 | 479,5 |
| ul. Poděbradská chodník mezi ul. Moskevská a ul. Sofijská | 1510 | 72 |
| ul. Pardubická chodník vpravo | 1489 | 83,5 |
| ul. Pardubická chodník vlevo | 1489 | 84,5 |
| ul. U Pramene chodník vpravo | 1622 | 65,5 |
| ul. Slovanská chodník k č.p. 1341 | 1810 | 57 |
| ul. Slovanská chodník k č.p. 1343 | 1806 | 57 |

| | | |
|---|--|-------|
| ul. Slovanská chodník k č.p. 1346 | 1802 | 57 |
| ul. Klostermannova mezi ul. Slovanská – ul. Varšavská chodník vpravo | 1590 | 77 |
| ul. Klostermannova mezi ul. Slovanská – ul. Varšavská chodník vlevo | 1590 | 105 |
| propojovací chodník ul. Klostermannova a ul. Varšavská | 1574 | 20 |
| propojovací chodník ul. Varšavská a ul. Moskevská | 1573 | 35,5 |
| ul. Na Stráni mezi ul. Slovanská – ul. Klostermannova chodník vlevo | 1931, 1839/2, 1839/21, 1839/22 | 189,5 |
| propojovací chodník ul. Na Stráni a ul. Slovanská | 1314/1 | 84,5 |
| Ul. Na Stráni mezi ul. Klostermannova – ul. U Kaple chodník vlevo | 1931, 3152 | 161,5 |
| propojovací chodník ul. Na Stráni – ul. U Kaple | 2152, 2162 | 106 |
| propojovací chodník ul. Na Stráni – ul. Lovosická | 2570 | 90 |
| ul. U Kaple mezi ul. Na Stráni a ul. Thunská chodník vpravo | 2151 | 122 |
| propojovací pěšina ul. Thunská a ul. Jánská | 2151 | 47 |
| ul. Thunská mezi ul. U Kaple a ul. Slovanská chodník vpravo | 2106, 1994/1, 1928/1, 1928/2, 1928/3, 1855 | 326 |
| ul. Thunská mezi ul. U Kaple a ul. Slovanská chodník vlevo | 2106, 1994/1, 1928/1, 1928/2, 1928/3, 1855 | 196,5 |
| ul. Kaple mezi ul. Jánská a ul. J. z Poděbrad chodník vpravo | 2151 | 111 |
| ul. Jánská mezi ul. U Kaple a ul. Budapešťská chodník vpravo | 2098, 2015 | 35,5 |
| ul. Jánská mezi ul. U Kaple a ul. Budapešťská chodník vlevo | 2098, 2015 | 108 |
| ul. Budapešťská mezi ul. Na Stráni a ul. Thunská chodník vpravo | 1944 | 147,5 |
| ul. Budapešťská mezi ul. Na Stráni a ul. Thunská chodník vlevo | 1944 | 139,5 |
| propojovací chodník ul. Thunská a ul. Budapešťská | 1944 | 25 |
| ul. Budapešťská mezi ul. Thunská a ul. J. z Poděbrad chodník vpravo | 1944 | 33 |
| ul. Budapešťská mezi ul. Thunská a ul. J. z Poděbrad chodník vlevo | 1944 | 248,5 |
| ul. Štursova mezi ul. Jiráskova – ul. Klostermannova chodník vpravo | 1979, 1930/2 | 163,5 |
| ul. Štursova mezi ul. Jiráskova – ul. Klostermannova chodník vlevo | 1979, 1930/2 | 157,5 |
| ul. Fibichova chodník vpravo | 1913, 1875 | 125,5 |
| ul. Fibichova chodník vlevo | 1913, 1875 | 75 |
| ul. Klostermannova mezi ul. J. z Poděbrad – ul. Dělnická chodník vpravo | 2658 | 22,5 |
| ul. Budapešťská mezi ul. J. z Poděbrad – ul. Dělnická chodník vlevo | 2662 | 76 |
| ul. Husitská mezi ul. J. z Poděbrad – ul. Dělnická chodník vpravo | 2711 | 151 |
| ul. Husitská mezi ul. J. z Poděbrad – ul. Dělnická chodník vlevo | 2711 | 39 |

| | | |
|--|------------|-------|
| ul. Marie Majerové chodník vpravo | 1291 | 176,5 |
| ul. Marie Majerové chodník vlevo | 1291 | 124,5 |
| ul. Chrástecká chodník vlevo | 2635/1 | 128,5 |
| ul. Na Kopečku chodník vpravo | 2613/2 | 151 |
| ul. Na Kopečku chodník vlevo | 2613/1 | 225 |
| ul. Lovosická chodník vpravo | 2564 | 240 |
| ul. Lovosická chodník vlevo | 2564 | 104 |
| propojovací chodník ul. Lovosická – ul. J z Poděbrad | 2574 | 16,5 |
| ul. Lovosická mezi ul. J. z Poděbrad – ul. Sadová chodník vpravo | 3085 | 34 |
| ul. Václavovská mezi ul. J. z Poděbrad – ul. Větrná chodník vpravo | 2225 | 47,5 |
| ul. Václavovská mezi ul. J. z Poděbrad – ul. Větrná chodník vlevo | 2225 | 142,5 |
| ul. Ptačí chodník vpravo | 2224 | 121 |
| ul. V Kopci chodník vlevo | 2199 | 10 |
| propojovací pěšina ul. Černá a ul. Veveří | 2426 | 59 |
| ul. Za Bažantnicí mezi ul. J. z Poděbrad a ul. Sadová chodník vpravo | 2888 | 118 |
| ul. Kozinova chodník vpravo | 3022 | 296,5 |
| ul. Kozinova chodník vlevo | 3022 | 168,5 |
| ul. Severní samostatný chodník k č.p. 1494 | 3006/1 | 138,5 |
| propojovací chodník ul. Severní a ul. Za Bažantnicí | 3006/1 | 196,5 |
| ul. Severní samostatný chodník k č.p. 1499 | 3006/1 | 74 |
| ul. Osadní chodník vpravo | 3183 | 90 |
| ul. Osadní chodník vlevo | 3183 | 94,5 |
| ul. Krásnostudenecká mezi ul. Severní a ul. Osadní chodník vlevo | 2935 | 62 |
| ul. Novoměstská mezi ul. Želenická a ul. Severní chodník vpravo | 3393 | 341 |
| ul. Novoměstská mezi ul. Želenická a ul. Severní chodník vlevo | 3393 | 530 |
| ul. Severní mezi ul. Krásnostudenecká a ul. Novoměstská chodník vlevo | 3303 | 64 |
| ul. Lounská mezi ul. Žatecká a ul. Severní chodník vpravo | 2983 | 207,5 |
| ul. Lounská mezi ul. Žatecká a ul. Severní chodník vlevo | 2983 | 209 |
| ul. Lounská od ul. Žatecká k č.p. 1134 chodník vpravo | 2894 | 128 |
| ul. Bílinská mezi ul. Novoměstská a ul. Lounská chodník vpravo | 2908, 3358 | 144,5 |
| ul. Žatecká mezi ul. Novoměstská a ul. Krásnostudenecká chodník vpravo | 3346 | 54 |
| ul. Žatecká mezi ul. Novoměstská a ul. Krásnostudenecká chodník vlevo | 3346 | 54 |
| odbočka z ul. Krásnostudenecká k č.p. 1543 chodník vpravo | 2889/1 | 70,5 |
| ul. U Tvrze kolem č.p. 1471 k ul. Za Bažantnicí chodník vpravo | 2889/1 | 128,5 |
| propojovací chodník ul. U Tvrze a ul. Školní kolem č.p. 1463 | 2889/1 | 25 |
| propojovací chodník ul. U Tvrze a ul. Školní kolem č.p. 1455 | 2889/1 | 257 |
| propojovací chodník ul. U Tvrze a ul. Školní kolem č.p. 1434 | 2889/1 | 150 |

| | | |
|--|-----------------|-------|
| propojovací chodník ul. U Tvrze a ul. Školní kolem č.p. 1440 | 2889/1 | 250 |
| ul. Tvrze od č.p. 1449 k č.p. 1423 chodník vpravo | 2889/1 | 104 |
| propojovací chodník z ul. U Tvrze k č.p. 1423 | 2889/1 | 30 |
| propojovací chodník z ul. U Tvrze k č.p. 1420 | 2889/1 | 30,5 |
| ul. U Tvrze od č.p. 1508 k č.p. 1503 chodník vlevo | 2889/1 | 113,5 |
| propojovací chodník ul. Želenická – ul. Krásnostudenecká kolem č.p. 1545 | 3466/1 | 73 |
| ul. Krásnostudenecká mezi ul. Weberova a ul. Chrochvická chodník vlevo | 3458 | 93 |
| propojovací chodník ul. Želenická a ul. Weberova | 3453/77 | 70 |
| ul. Krátká chodník vpravo | 3495 | 139,5 |
| ul. Nedokončená chodník vpravo | 2792 | 94 |
| ul. Nedokončená chodník vlevo | 2792 | 120 |
| ul. Cihelná chodník vpravo | 2785 | 70,5 |
| ul. Cihelná chodník vlevo | 2785 | 98 |
| ul. Převozní chodník vpravo | 3777/1 | 89,5 |
| ul. Převozní chodník vlevo | 3777/1 | 59,5 |
| ul. Ústecká mezi ul. Převozní a ul. Dělnická chodník vpravo | 3710/1, 3657/86 | 155,5 |
| ul. Ústecká mezi ul. Převozní a ul. Dělnická chodník vlevo | 3710/1, 3657/86 | 264 |
| ul. Papírenská chodník vpravo | 3797 | 26 |
| ul. Papírenská chodník vlevo | 3797 | 29,5 |
| ul. Dělnická mezi ul. Ústecká a ul. Želenická chodník vpravo | 3474/2 | 245 |
| ul. Dělnická mezi ul. Ústecká a ul. Želenická chodník vlevo | 3474/2 | 345,2 |
| ul. Pivovarská od č.p. 101 k č.p. 131 chodník vpravo | 1120/3, 1120/4 | 47,5 |

Katastrální území **Prostřední Žleb**:

| Úsek | Na pozemku p.č. | Délka (m) |
|--|---|-----------|
| pokračování ul. Žlebská do Čertovy Vody | 21 | 90 |
| ul. Úbočí | 1185 | 90 |
| odbočka z ul. Drážďanská k č.p. 2 | 1220 | 90 |
| ul. Pomezí | 1266/2 | 213 |
| pěšina z ul. Svatopluka Čecha k č.p. 213 | 963/5 | 78 |
| pěšina z ul. Drážďanská k č.p. 211 | 1244 | 140 |
| pěšina z ul. Svatopluka Čecha k č.p. 211 | 1246/1 | 70 |
| pěšina z ul. Svatopluka Čecha k č.p. 210 | 1247 | 54 |
| cyklostezka Prostřední Žleb – Čertova Voda | 1157/3, 499/2, 494/1, 489/1, 1158/3 | 3509,5 |

Katastrální území **Velká Veleň**:

| Úsek | Na pozemku p.č. | Délka (m) |
|---|-----------------|-----------|
| odbočka ze silnice III/25851 k č.p. 79 | 1581/1 | 70 |
| pokračování MK 66c od č.p. 79 k silnici III/25851 | 1555/1 | 82 |

Katastrální území **Vilsnice**:

| Úsek | Na pozemku p.č. | Délka (m) |
|---|----------------------------|----------------------|
| propojovací pěšina ul. Vilsnická – ul. Kosova | 41 | 30 |
| ul. Ústecká „stará“ od č.p. 54 k č.p. 50 chodník vpravo | 558/2 | 163 |
| ul. Ústecká „stará“ od č.p. 67 k č.p. 63 chodník vlevo | 558/2 | 66 |
| ul. Vilsnická u č.p. 1 chodník vpravo | 563 | 78,5 |
| ul. Vilsnická od č.p. 77 k č.p. 70 chodník vpravo | 563 | 84 |
| ul. Vilsnická mezi ul. Kališní a č.p. 46 | 563 | 77,5 |
| ul. Vilsnická od č.p. 34 k č.p. 44 chodník vlevo | 563 | 75,5 |

RAJONIZACE ZÚ MK

Komunikace

Rajón č. 1

SCANIA RZ – 

I. Pořadí

Vozovky obslužné MAD umožňující svoz občanů na levém břehu Labe
(lhůta pro zmirňování závad ve sjízdnosti je do 4 hodin)

Ul. Hankova, ul. Dělnická, ul. Želenická, ul. Krásnostudenecká, ul. Za Bažantnicí, ul. U Tvrze, zpět po ul. Želenická na ul. Vilsnická (část), ul. Kosova a zpět na ul. U Tvrze (točna MAD), ul. Za Bažantnicí, ul. Krásnostudenecká (po trase MAD č. 7) zpět po ul. Želenická na ul. Dělnická k ul. Ústecká, (pokračovat Ústeckou na kruhový objezd u Tesca a zpět na kruhovou křižovatku – na pokyn SMD - OKD), ul. J z Poděbrad, ul. Hraniční, Krásný Studenec na točnu MAD č. 10 a zpět na kruhovou křižovatku, ul. Slovanská, ul. Bukurešťská, ul. Řecká a zpět na ul. Slovanská (trasa MAD č. 4) po kruhovou křižovatku, ul. Hankova, ul. Uhelná, ul. Poštovní a zpět do ATS, ul. Teplická (SÚS) na otoč MAD č. 2 – na konci ul. Teplická zpět na ul. Bynovská po točnu MAD v Horní Oldřichově, zpět po ul. Teplická na ul. Rudolfova a ul. Na Vyhlídce, zpět na ul. Teplická na ul. Saská, ul. Sněžnická po točnu MAD a zpět na ul. Saská na točnu MAD č. 12 v Bělé a na nově vybudovanou komunikaci na Škrabky, zpět na ul. Teplická, ul. Na Výšinách po točnu MAD č. 14 na Škrabkách u hřbitova a zpět.

II. Pořadí

Vozovky v II. pořadí budou ošetřeny po lokalitách, a to směrem od centra až po okrajové části
(lhůta pro zmirňování závad ve sjízdnosti je do 12 hodin)

Děčín IV (Podmokly):

Ul. Tržní, ul. Zbrojnická, ul. Chelčického, Revoluční nám., ul. Jungmannova, Mírové nám., ul. Divišova, Husovo nám., ul. Bezručova, ul. Plzeňská, ul. Čs. Legií, ul. Palackého, ul. Thomayerova, Máchovo nám., ul. Ruská.

Děčín XXII (Václavov):

Ul. Václavovská, část ul. Popovická, ul. Veverí, ul. Na Skluzu.

Děčín VI (Želenice):

Ul. Krásnostudenecká, ul. Severní, ul. Kozinova, ul. Novoměstská, ul. Lounská, ul. Weberova.

Děčín VII (Chrochvice):

Ul. Vilsnická od ul. Kosova k viaduktu, ul. U Hřiště.

Děčín VI (Letná):

Ul. Slezská, ul. Na Stráni (část pouze plužením), ul. Sofijská, ul. Moskevská, ul. Varšavská, ul. Úprkova.

Děčín V (Rozbělesy):

Ul. J. Š. Baara, ul. Ovocná, ul. Práce, ul. Na Pískách, ul. Obchodní.

Děčín VI (Chrást):

Ul. Klostermannova, ul. Budapešťská, ul. Jiráskova, ul. Na Stráni, ul. Thunská, ul. Jánská, ul. U Kaple, ul. Bulharská, ul. Husická.

Na vozovkách, které v době údržby nebudou průjezdné velkým sypačem, se provede údržba malým sypačem až ve III. pořadí.


III. Pořadí

Vozovky v III. pořadí jsou převážně ty, které se díky jejich poloze či šířce nemohly ošetřit velkými sypači v II. pořadí

(lhůta pro zmírňování závad ve sjízdnosti je nejpozději do 48 hodin)

Ostatní vozovky v městských částech – Letná, Chrást, Václavice, odbočka z ul. Popovická k vodojemu, Želenice, ul. U Tvrze k č.p. 1546/8, Chrochvice, Vilsnice, Chmelnice, Podmokly, Rozbělesy, Horní a Dolní Oldřichov, Bělá, Škrabky, Bynov, Čechy, které nejsou uvedeny v rajónu č. 4 nebo č. 5 pro malé sypače nebo nejsou uvedeny v I. až II pořadí.

Rajón č. 2

Mercedes Benz Atego RZ – 

I. Pořadí

Vozovky obslužné MAD umožňující svoz občanů na pravém a část na levém břehu Labe (lhůta pro zmírňování závad ve sjízdnosti je do 4 hodin)

Ul. Březová od ATS na ul. Litoměřická, přes kruhovou křižovatku u bývalé OMV zpět po ul. Litoměřická do Křešic (u ČSPL) otoč a zpět po ul. Litoměřická k ul. Březová, ul. Březová, ul. Oblouková, ul. Roudnická, točna MAD na ul. Litoměřická, ul. Litoměřická do ul. Oblouková, ul. Provaznická a přejezd do Děčína I. Zde od kruhové křižovatky na nám. Svobody, část ul. Kamenická, ul. Anenská, ul. Riegrova, ul. U Nemocnice, průjezd nemocnicí, ul. Purkyňova, ul. Lužická na točnu MAD k ul. Kamenická, zpět do ul. Lužická, točnu MAD na konečné u nemocnice, po ul. Lužická na ul. Purkyňova, ul. U Nemocnice zpět na ul. Riegrova, ul. Březinova, po ul. Kamenická na ul. Příkrá, po ul. Benešovská (SÚS) na ul. Folknářská, točnu MAD ul. Folknářská, zpět po ul. Folknářská na ul. Benešovská (SÚS), ul. Lipová, ul. Kamenická spodní část, od nájezdu na Nový most po ul. Anenská, ul. Anenská přes Komenského nám., po ul. Sládkova (část SÚS) na ul. Labská, ul. 28. října, (po Čs. armády), na kruhové křižovatce otočit projet pravou část ul. 28. října, po ul. Hálkova na ul. Sládkova, ul. Labská, ul. 28. října ke kruhové křižovatce u kostela přes Masarykovo nám., ul. Radniční, ul. Tyršova, Tyršův most, po ul. Labské nábřeží (SÚS) od viaduktu u mototechny v Děčíně IV na ul. Teplická po Ovčí můstek, otočit a zpět na tul. Teplická po ul. Čs. mládeže, ul. Čs. mládeže po ul. Podmokelská (SÚS), ul. Hankova, ul. Uhelná, ul. Poštovní, zpět na ul. Čs. mládeže, ul. Prokopa Holého, na ul. Teplická otočit, zpět ul. Prokopa Holého, ul. Čs. mládeže a zpět do Děčína I přes Tyršův most, ul. Tyršova, ul. Radniční, ul. Masarykovo nám., ul. Oblouková a ul. Březová směr ATS, ul. 17. listopadu, ul. Krokova, od Libverdy do Březin – sídliště po trase MAD č. 4 na točnu MAD a zpět po ul. Krokova a ul. 17. listopadu.

II. Pořadí

Vozovky v II. pořadí budou ošetřeny po lokalitách a to směrem od centra až po okrajové části (lhůta pro zmírňování závad ve sjízdnosti je do 12 hodin)

Děčín I (Děčín):

Ul. Čs. armády, ul. Maroldova, ul. Karla Čapka, ul. Duchcovská, ul. Dobrovského, ul. Nerudova, ul. Hálkova, ul. Labská, ul. Kaštanová, ul. Řetězová, ul. Plavební, ul. U Plovárny, Zámecké nám.

Děčín II (Nové Město):

Ul. Tylova, ul. Vrchlického, ul. Purkyňova, ul. Stoliční, část ul. Lužická, ul. E. Krásnohorské, ul. Nedbalova, ul. Vokolkova, ul. Wolkerova, ul. Försterova, ul. Hluboká, část ul. Brožíkova, ul. Škroupova, ul. Sukova, ul. Riegrova, ul. Hřbitovní, ul. Liberecká, ul. Liliova na ul. Kamenická, ul. Dvořákova, Kamenická II (sídliště), ul. Fügnerova.

Děčín III (Staré Město):

Ul. Růžová, ul. Žerotínova až k pekárnám a zpět, ul. Přemyslova, část ul. Zelená.

Na vozovkách, které v době údržby nebudou průjezdné velkým sypačem, se provede údržba malým sypačem až ve III pořadí.


III. Pořadí

Vozovky v III. pořadí jsou převážně ty, které se díky jejich poloze či šířce nemohli ošetřit velkými sypači v II. pořadí

(lhůta pro zmírňování závad ve sjízdnosti je nejpozději do 48 hodin)

Ostatní vozovky v městských částech – Děčín, Nové Město, Staré Město, Boletice, Maxičky, Jalůvčí, Křešice a Lesná, které nejsou uvedeny v rajónu č. 4 nebo č. 5 pro malé sypače, nebo jsou klasifikovány jako komunikace mimo pořadí.

Rajón č. 3

Malý sypač – 

I. Pořadí

(lhůta pro zmírňování závad ve sjízdnosti je do 4 hodin)

Ul. Kosmonautů

II. Pořadí

(lhůta pro zmírňování závad ve sjízdnosti je do 12 hodin)

Ul. Labské nábřeží, Prostřední Žleb od železničního mostu až do Dolního Žlebu ke hřbitovu, cyklostezka od železničního mostu do Čertovy Vody (pouze pluzení bez posypu), ul. Pod Svahem, ul. Žižkova až k ZOO, ul. Dvořákova, Kamenická II (sídliště), ul. Liliova, ul. Stoliční, ul. Lázeňská.

III. Pořadí

(lhůta pro zmírňování závad ve sjízdnosti je do 48 hodin)

MK v Dolním Žlebu, MK v Horních a Dolních Březínách, odbočka k vodní elektrárně, MK v Bechlejovicích, MK na Chlumu, MK na Marjaníně.

MK v Křešicích – ul. Marjanínská, ul. Na Točně, ul. Havlíčkova, ul. U Trati, ul. Dlouhá, ul. Šikmá, ul. U Školy, ul. Klicperova, ul. Lužní.

MK v Boleticích – ul. Jabloňová, ul. Roháčova, ul. Kostelní, ul. Osvobození, ul. Smetanova, ul. Tichá, ul. Na Slovanech, ul. Trocnovská.

MK v Nebočadech – ul. K Nádraží, ul. Janáčkova, ul. Přírodní, ul. Kostelní, ul. Topolová, ul. Na Výsluní, ul. Družstevní, ul. Lesní.

– Příloha č. 1

MK na Šmordov, MK na Folknářích – ul. U Dvora, ul. Záhořova, ul. Krajová, ul. Kotlářská a propojka od hasičské zbrojnice k výrobní zahradě ATS, ul. Hřbitovní – odbočka proti výrobní zahradě ATS vlevo okolo garáží.

MK v Děčíně I – ul. Masná, ul. B Němcové, ul. Březinova, ul. Hudečkova, ul. Křížova (pěší zóna).

MK v Děčíně II – ul. Hluboká, ul. Föstrova, ul. Na Hůrkách, ul. B. Martinů, ul. Janáčkova.

MK v Děčíně III – ul. Staroměstské nábřeží, ul. Pod Chlumem, ul. Chlumská.

Mimo pořadí

Ostatní vozovky (slepé, užší než 3,5 m, nezpevněný povrch, sklonové poměry) v mimořádných případech na žádost MM Děčín, složek IZS ČR, pokud to technika ZÚ umožní.

Rajón č. 4

Malý sypač FUMO M30 – 

II. Pořadí

(lhůta pro zmírňování závad ve sjízdnosti je do 12 hodin)

MK na Maxičkách.

MK na Jalůvčí – ul. Srní, ul. Ovesná, ul. Požární, ul. Luční, ul. Žitná, ul. Sv. Čecha (zadní část).

MK na Chmelnici – ul. U Obory, ul. Kosá, ul. Třešňová, ul. Květinová, ul. Višňová (zadní část), ul. V Lukách (zadní část).

MK na Červeném vrchu – ul. Erbenova, ul. Červená, ul. V Jámě, ul. Pod Lesem.

MK v Podmoklech – ul. Na Vinici, ul. Resslerova, ul. Na Skřivance.

MK na Škrabkách – ul. Vančurova, ul. Slunečná, ul. Arbesova, část ul. Pomezní.

MK v Horním Oldřichově – ul. Obvodová, ul. Jelení, ul. Za Humny, ul. Zátíší, ul. U Studánky, ul. Mošnová, ul. Alešova, ul. Alpská, ul. Harantova, ul. Palečkova, ul. V Aleji, ul. Berounská.

MK v Dolním Oldřichově – ul. U Zastávky, ul. Vojanova, ul. Na Hrázi, ul. Osecká.

MK ve Václavících – ul. Popovická – propojka na Letnou, ul. Lovosická, ul. Třebovská, ul. Veverí, ul. Za Školou, ul. U Rybníka, ul. Polní.

MK v Chrochvicích – ul. Rokycanova, ul. Mokrý, ul. Odboje, ul. Hviezdoslavova, ul. Mendelova, ul. Truhlářská, ul. U Jabloně, ul. Podmostní.

MK na Letné – ul. Na Kopečku, ul. Chrástecká, ul. Kladenská, ul. Lidická, ul. Fibichova, ul. Jánská, ul. Thunská, část ul. Řecká.

MK v Krásném Studenci.

Mimo Pořadí

Ostatní vozovky (slepé, užší než 3,5 m, nezpevněný povrch, sklonové poměry) v mimořádných případech na žádost MM Děčín, složek IZS ČR, pokud to technika ZÚ umožní.

Chodníky**Rajón č. 2**Holder – **I. Pořadí**

(lhůta pro zmírňování závad ve schůdnosti je do 4 hodin)

Děčín V, Děčín VI, Děčín VII a Děčín IX (Rozbělesy, Chrochvice, Želenice, Letná, Bynov):
 Ul. Dělnická směr Želenice levá strana, ul. Želenická od ul. Dělnická po ul. U Tvrze pravá strana, od ul. U Tvrze po ul. Weberova obě strany včetně schodiště, ul. Školní oba chodníky, ul. Za Bažantnicí od ul. Kozinova po ul. Krásnostudenecká levá strana, ul. Kozinova od ul. Za Bažantnicí po ul. Severní levá strana, propojovací chodník ul. Severní a ul. Za Bažantnicí, ul. U Tvrze od ul. Želenická po ul. Za Bažantnicí levá strana, ul. Za Bažantnicí od ul. Školní po ul. U Tvrze, ul. Želenická od ul. Weberova po ul. Vilsnická levá strana, ul. Vilsnická od ul. Želenická po ul. Kosova levá strana, ul. Kosova od ul. Vilsnická po ul. U Hřiště levá strana, ul. Kosova od ul. U Hřiště po konečnou MAD pravá strana, ul. J. z Poděbrad (ul. Hraniční) od kruhové křižovatky po ul. Husitská levá strana dále od ul. U Kaple po ul. Lovosická pravá strana, od ul. Lovosická po ul. Veverčí levá strana, ul. Klostermannova od ul. Na Stráni po MŠ pravá stran, ul. Slovanská od kruhové křižovatky po č.p. 504 levá strana, ul. Slovanská od ul. Slezská po ul. Řecká pravá strana, ul. Na Stráni u ZŠ obě strany, ul. Úprkova od ul. Na Stráni po ul. Sofijská pravá strana, ul. Sofijská od ul. Úprkova po železniční přejezd, ul. Ústecká od ul. J. Š. Baara po čerpací stanici u OD „Tesco“ pravá strana směr Ústí nad Labem, od čerpací stanice u OD „Tesco“ po ul. Převozní levá strana směr Ústí nad Labem.

Děčín IX (Bynov):

Ul. Teplická od ul. Jindřichova po konečnou MAD pravá strana směr Bynov, konečná MAD v Bynově, ul. Na Pěšině od ul. Rudolfova po ul. Teplická levá strana, schodiště od OD „Tesco“ k ul. Na Pěšině, ul. Rudolfova pravá strana od ul. Teplická po ul. Košická, od ul. Košická po ul. Na Vyhlídce levá strana, ul. Na Vyhlídce od ul. Lesní cesta po horní schodiště pravá strana, ul. Vítova od ul. Teplická po ul. Nálepková, stanice MAD „U zámečku“.

Děčín XVII (Jalůvčí):

Ul. Svatopluka Čecha, konečná MAD a chodník před ZŠ a MŠ.

Děčín X Bělá (Škrabky):

Ul. Vojanova kolem školy, ul. Saská od ul. Teplická po ul. Těchlovická, Na Výšinách od č.p. 955 po konečnou MAD u hřbitova bude prováděn posyp levého chodníku.

II. Pořadí

(lhůta pro zmírňování závad ve schůdnosti je do 12 hodin)

Děčín V, Děčín VI, Děčín VII a Děčín IX (Rozbělesy, Chrochvice, Želenice, Letná, Bynov):
 Ul. Weberova včetně chodníků k zdravotnímu středisku, ul. Krásnostudenecká od pečovatelského domu č.p. 1525 (za Arénou) po ul. Severní obě strany, propojka od pečovatelského domu k restauraci „Arena“, propojka z ul. Školní na konečnou MAD, ul. Severní od ul. Krásnostudenecká po č.p. 1497 levá strana, ul. Krásnostudenecká pravá strana od ul. Severní podél panelových domů, ul. Za Bažantnicí obě strany od ul. Krásnostudenecká po ul. Školní, ul. Želenická od ul. Mokrý po ul. Truhlářská, ul. Kosova od ul. Vilsnická po ul. U Hřiště pravá strana a dále od ul. U Hřiště na konečnou MAD levá strana, ul. J. z Poděbrad od kruhové křižovatky po ul. U Kaple pravá strana, ul. Jiráskova, ul. Ústecká od ul. Obchodní po ul. Převozní pravá strana.

Děčín IX (Bynov):

Ul. Teplická celá až po ul. Jindřichova, ul. Nálepková od ul. Na Pěšině po ul. V Kolonii pravá strana, levá strana pouze kde neparkují vozidla, ul. Teplická v sídlišti od č.p. 257 po č.p. 250 propojovací chodník mezi panelovými domy od ul. Na Pěšině č.p. 263 po č.p. 258, ul. Na Pěšině pravá strana od ul. Rudolfova, ul. Rudolfova levá strana od ul. Teplická po ul. Košická, ul. Rudolfova dvorní trakt, ul. Rudolfova před panelovými domy pod ul. Košická, ul. Košická, ul. Na Vyhliďce schodiště a levá strana nad ul. Sokolská, ul. Sokolská po zdravotní středisko, ul. U Zámečku, ul. Jindřichova k pečovatelskému domu, ul. Teplická od ul. U Zámečku po přechod pro chodce.

Rajón č. 3

Holder - U01 0648, U01 2413

I. Pořadí

(lhůta pro zmírňování závad ve schůdnosti je do 4 hodin)

Děčín IV (Podmokly):

Ul. Hankova, ul. Poštovní, ul. Uhelná, Labské nábřeží včetně Tyršova mostu po kruhovou křižovatku, ul. Čsl. mládeže kolem muzea a kolem hlavního nádraží, kolem zastávek MAD až k ul. Podmokelská, ul. Podmokelská obě strany až po Revoluční nám., ul. Teplická po kostel u Máchova nám., pravá strana směr Bynov, ul. Prokopa Holého, prostranství okolo „Grandu“ a OD „Korál“, ul. Ruská od kruhové křižovatky až po ul. Tržní, Mírové nám., ul. Podmostní od kruhové křižovatky směr ul. Práce pravá strana, ul. Bezručova, ul. Teplická od Máchova náměstí po „Černé Kladno“ levá strana směr Bynov.

II. Pořadí

(lhůta pro zmírňování závad ve schůdnosti je do 12 hodin)

Děčín IV (Podmokly):

Labské nábřeží od Tyršova mostu po ul. Drážd'anská levá strana, ul. Práce, ul. Na Skřivance, ul. Žižkova, ul. Resslerova, ul. Teplická od muzea po Máchovo nám. levá strana, ul. Zbrojnická od ul. Teplická po ul. Prokopa Holého, ul. Tržní, ul. Thomayerova, Husovo nám., ul. Čs. legií, ul. Palackého, ul. Plzeňská, ul. Teplická od Máchova nám. po „Černé Kladno“ pravá strana, ul. Chelčického, Máchovo nám. včetně chodníků podél potoka směr divadlo, ul. Raisova, ul. Divišova, chodníky kolem OD „Korál“ směr Střední zdravotnická škola, ul. Jeronýmova, ul. Jungmannova, ul. Na Valech – kolem Jílovského potoka, Ovčí můstek, ul. Pivovarská od Revolučního nám. pravá strana, ul. Podmostní od kruhové křižovatky u OD „Tesco“ levá strana.

Mimo pořadí

Ostatní chodníky (užší než 1,5 m, neumožňující údržbu v době spadu z důvodu umístění překážek) v mimořádných případech na žádost MM Děčín a složek IZS ČR.

SOUPIS DOPRAVNĚ NEBEZPEČNÝCH MÍST

SOUPIS ŽELEZNIČNÍCH PŘEJEZDŮ

Ul. Sofijská x Revoluční náměstí
Ul. Oldřichovská cca 300 m od ul. Teplická
Ul. Drážďanská x ul. Labské nábřeží
Ul. Vokolkova x ul. Čs. armády
Ul. Litoměřická
Ul. Březová
Březiny 2x
Březiny – Bechlejovice
Ul. Lesní
Ul. U Trati
Ul. Spojenců
Ul. Tovární
Ul. Družební
Ul. Červený Vrch
Vlečkové železniční přejezdy
Ul. Krokova
Ul. Dělnická
Ul. Práce

SEZNAM DOPRAVNĚ NEBEZPEČNÝCH MÍST Z HLEDISKA ZÚ

Ul. Drážďanská – směr od Maxiček na ul. Labské nábřeží
Nový most – Děčín III a IV včetně nájezdů + kruhový objezd – možnost podchlazování vozovky a vznik náledí
Ul. Kamenická – Děčín II a směr k nemocnici – ul. Riegrova, E. Krásnohorské a ul. U Nemocnice
Ul. Litoměřická – od železničního přejezdu směrem do Křešic
Ul. Vokolkova – od železničního přejezdu
Ul. Jiřího z Poděbrad – směr Krásný Studenec
Bynov – směr Horní Oldřichov
Ul. Na Výšinách – směr Škrabky
Ul. Sněžnická – Bělá
Ul. Dělnická – podjezd
Ul. U Tvrze od točny MAD č. 7 do kopce na ul. Za Bažantnicí
Chrochvice – ul. Želenická a ul. Vilsnická
Jalůvčí – ul. Drážďanská
Ul. Žižkova – směr ZOO
Maxičky – od Jalůvčí po točnu MAD na Maxičkách
Bělá – ul. 5. května – horní část
Prostřední Žleb – vozovka od Čertovy vody
Ul. Popovická – z Václavova na Letnou
Chlum z Bechlejovic
Březová x Lesní
Oldřichovská za železničním přejezdem
Marjanínská

SOUPIS MÍST S VODOU VYTÉKAJÍCÍ VOLNĚ NA POVRCH VOZOVKY

Za Sadem, Sochorova, Hálkova x Labská, Bynovská, Žlebská u železničního mostu, Obvodová x Zátíší, Pod Vrchem x U Křížku, Krásný Studenec, Kladská, Hluboká, Labské nábřeží, Jelení x Albánská, komunikace na Chlum, Lesná směr Verneřice, Folknáře x Hřbitovní, Březová x Lesní, Oldřichovská za železničním přejezdem, Marjanínská.

SEZNAM ULIC BEZ KANALIZACE

Bočná, Družinová, Hálkova, Havlíčkova, Chlumská, K Převozu, Koperníková, Kostelní, Neumannova, Okružní, Polabí, Rytířská, Řiční, Šikmá, Topolová, U Dvora, U Převozu, U Sokolovny, U Trati, Újezd, V Sadech, Záhořova, Za Sadem, Adamova, Alpská, B. Martinů, Bělská, Berounská, Borová,
E. Destinové, Erbenova, Harantova, Hřbitovní, Jelení, Jílovská, Jindřichova, Jižní, Kališní, Kateřinská, Ke Trati, Kladská, Kosá, Kotlářská, Kozinova, Krajová, Lidická, Liščí, Lužní, Malá, Mošnová,
Na Hůrkách, Na Kopečku, Na Nivách, Na Točně, Na Vinici, Na Vrchu, Obvodová, Osecká, Palečkova, Pěší, Polní, Popovická, Revírní, Rokycanova, Sokolská, Strojní, Staroměstské nábřeží, Štursova, Terezínský mlýn, Třešňová, U Jabloně, U Křížku, U Obory, U Ovčince, U Rybníka, U Sokolovny,
U Starého mostu, U Střelnice, U Studánky, U Vleku, Úbočí, V Aleji, V Dolině, V Kopci, V Lukách, Vančurova, Větrná, Višňová, Vřesová, Za Humny, Za Školou, Zahradní, Zátíší, Žitná, Žlebská.