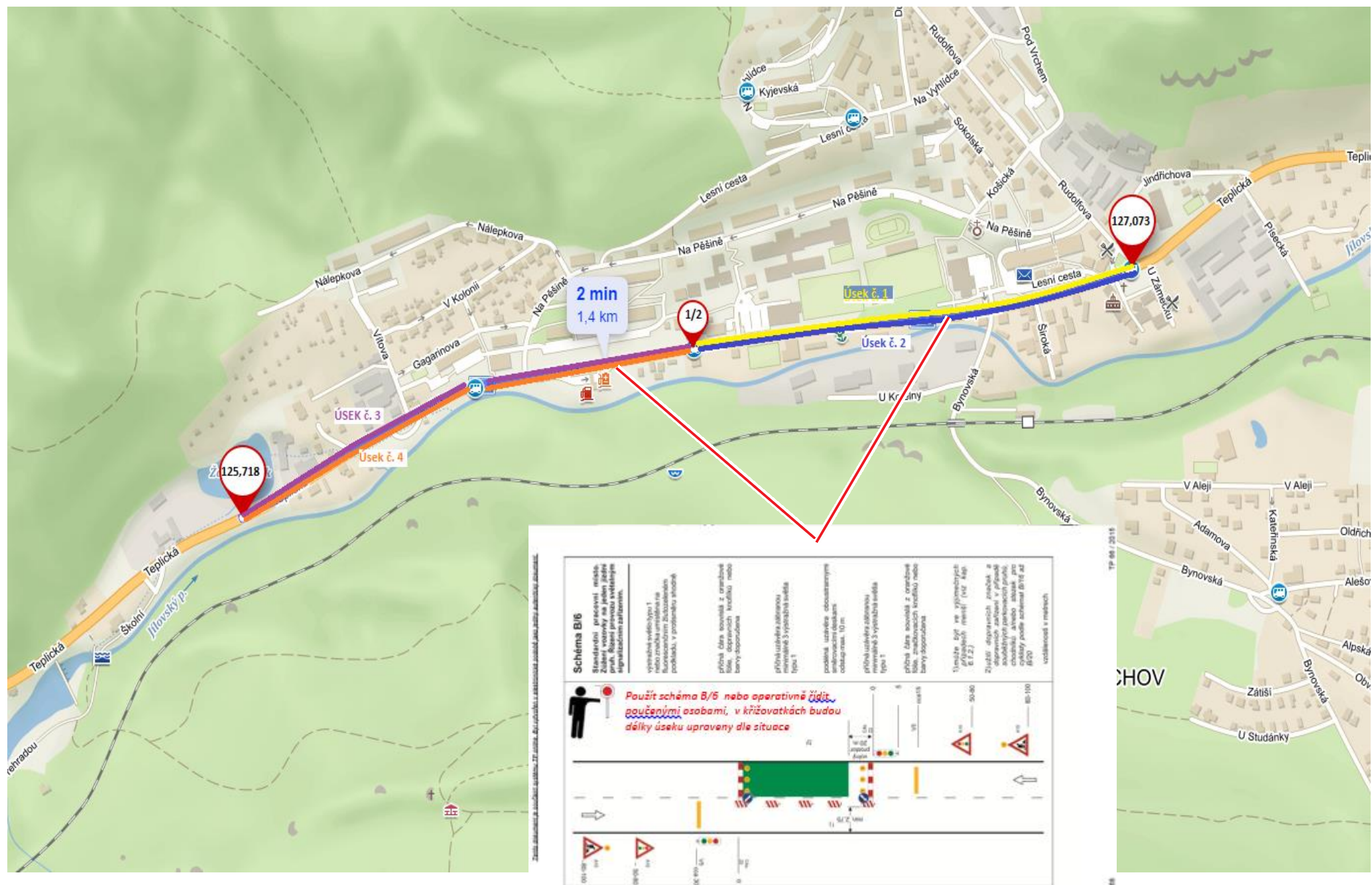
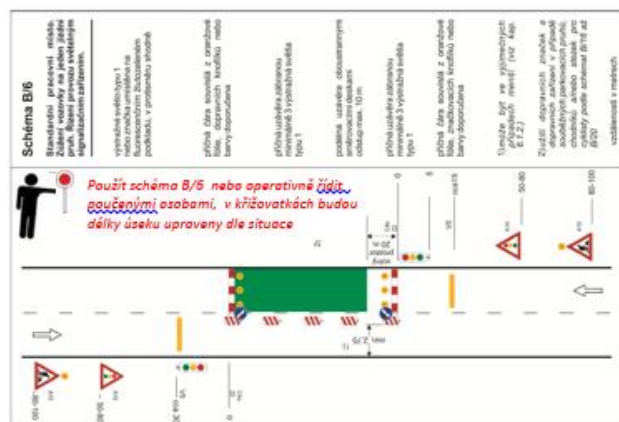


DIO – sil. I/13, km 125,718 – 127,073, „I/13 Bynov – oprava komunikace“ – Děčín IX, schéma B/6 a další dílčí opatření




[illegible]



[illegible]

IP 22 - osadit min. 7 dnů předem

Map of Teplice showing the Jílovský p. and the planned bypass route. The map includes street names like Nálepškova, V Kolonii, and Gagarinova. A red line indicates the bypass route, and a blue line shows the existing road. A callout box indicates a 1-minute, 0.7 km detour. A red arrow points to a specific location on the bypass route with the text "Vypnout SSZ - stávající přechod pro chodce".



[illegible]

Úsek č. 4a) – pokládka balené směsi, km 125,718 - 126,390 , směr Jílové - Děčín

