



Statutární město Děčín

Magistrát města Děčín

Mírové náměstí 1175/5

405 38 Děčín V

PLÁN ZIMNÍ ÚDRŽBY

chodníků na území statutárního města Děčín 2021 – 2022

Středisko městských služeb Děčín



OBSAH

1. ÚVODNÍ USTANOVENÍ	str. 2.
2. ORGANIZACE ŘÍZENÍ	str. 3.
3. RAJONY, POŘADÍ A ČASOVÉ LIMITY	str. 4.
4. CHODNÍKY	str. 5.
5. ORGANIZACE SMĚN	str. 6.
6. TECHNOLOGIE ZIMNÍ ÚDRŽBY	str. 6-7.
7. POHOTOVOST	str. 7-8.
8. RAJONIZACE CHODNÍKY	str. 9-12.
9. SEZNAM MÍSTNÍCH KOMUNIKACÍ BEZ ÚDRŽBY	str. 13-27.

1. ÚVODNÍ USTANOVENÍ

Zimní údržba (dále ZÚ) místních komunikací (chodníků) na území statutárního města Děčín bude v zimním období 2021 – 2022 prováděna v souladu s Nařízením č. 9/2009, o provozování zimní údržby na území statutárního města Děčín a s tímto Plánem ZÚ, pro jehož zpracováním se vycházelo ze zákona č. 13/1997 Sb., kterou se provádí zákon o pozemních komunikacích a předpisů souvisejících.

Cílem plánu ZÚ je zabezpečit odpovídající přípravu a vlastní výkon ZÚ na území statutárního města Děčín a to z hlediska celospolečenských potřeb. ZÚ je souhrnem řídicích a výkonných činností, **kterými se odstraňují nebo alespoň zmírňují závady ve sjízdnosti či schůdnosti komunikací.**

Činnost společnosti je v zimním období zaměřena k tomu, aby používané technologie, stroje i metody byly co nejefektivnější a aby škodlivé vlivy na životní prostředí byly co nejmenší. Z těchto důvodů a v souladu s příslušnou legislativou statutárního města Děčín, bude výrazně omezeno používání chemických a posypových materiálů. Na dopravně málo významných místech – chodnících zařazených do III. a částečně do II. pořadí bude prováděn posyp pouze inertními materiály. Na I. a II. pořadí bude množství chemických posypových materiálů omezováno na únosnou míru.

Lhůty pro odstranění či zmírnění těchto závad, způsobených zimními klimatickými a povětrnostními podmínkami, jsou uvedeny v Plánu ZÚ.

§26 Odst.7 zákona č.13/1997 sb. O pozemních komunikacích

Závadou ve schůdnosti pro účely tohoto zákona se rozumí taková změna ve schůdnosti pozemní komunikace, kterou nemůže chodec předvídat při pohybu přizpůsobeném stavebnímu stavu a dopravně technickému stavu a povětrnostním situacím a jejich důsledkům.

2. ORGANIZACE A ŘÍZENÍ

Středisko městských služeb Děčín (dále SMS) bude pro statutární město Děčín provádět zimní údržbu chodníků a veřejných prostranství.

Za organizaci a výkon ZÚ odpovídá vedoucí střediska SMS:

[REDACTED]

Za zpravodajskou službu zodpovídá koordinátor ZÚ:

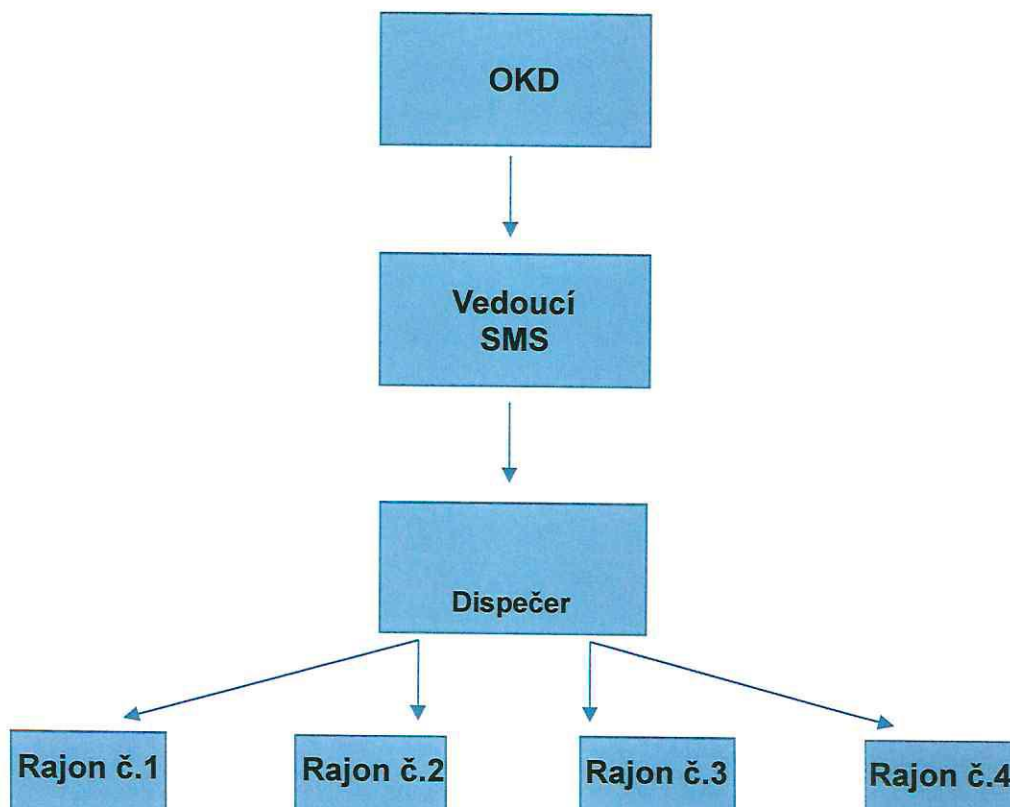
[REDACTED]

Dispečerská kniha: bude vedena kniha zásadovosti na chodnících (deník ZÚ)

Dispečer. tel +420 771 224 402

Požadavky a připomínky jiných orgánů a organizací (Policie ČR, Městská policie, DPmD a.s., záchranná služba apod.) budou zaznamenávány a realizovány v mezích plánu ZÚ se zřetelem na konkrétní podmínky – povětrnostní podmínky, prostředky apod.

Způsob řízení zimní údržby



3. RAJONY, POŘADÍ A ČASOVÉ LIMITY

Veškeré místní komunikace na území statutárního města Děčín jsou rozděleny na rajony s různým režimem údržby. Udržované místní komunikace jsou rozděleny podle důležitosti do I. až III. pořadí podle dopravního významu.

V případě vzniku nebezpečných situací na místních komunikacích (chodnících) nezahrnutých do pořadí I. až III. rozhodne zpravodajská služba ZÚ, v případě nebezpečí z prodlení vedoucí ZÚ po dohodě s odborem dopravy o údržbě těchto komunikací plužením, případně posypem solí nebo inertním materiálem.

Zásadně je však toto opatření možné přijmout, až po řádném ošetření místních komunikací I., II. a III. v postupném pořadí.

Časové limity pro ZÚ komunikací jsou stanoveny statutárním městem Děčín v souladu s vyhláškou č. 104/1997 Sb., kterou se provádí zákon č. 13/1997 Sb., o pozemních komunikacích, následovně:

Technologie zimní údržby

Mechanické odklízení sněhu

Odklízení sněhu se provádí především mechanicky. Provádět posyp chemickými rozmrazovacími materiály do vrstvy čerstvě napadaného sněhu vyšší než 3 cm bez předchozího plužení je neúčinné, a proto nepřípustné. Sníh je za obvyklé zimní situace třeba odstraňovat tak, aby nedošlo k jeho ujetí provozem a přimrznutí k povrchu vozovky. Sněhovou břečku je třeba z vozovky odstranit.

4. CHODNÍKY

Udržované chodníky jsou rozděleny podle důležitosti do I. až III. pořadí.

Celková délka udržovaných chodníků v režimu ZÚ je:

I. pořadí	38,433 km
II. pořadí	35,407 km
III. pořadí	1,184 km
CELKEM	75,024 km

Nezařazené – neudržované chodníky	84,373 km
-----------------------------------	-----------

I. pořadí - chodníky většího dopravního významu

Čas: do 4 hodin po ukončení jednorázového spadu, nebo při vzniku náledí.

II. pořadí - chodníky menšího dopravního významu

Čas: do 12 hodin po ukončení jednorázového spadu, nebo při vzniku náledí, s výjimkou chodníků užších než 1,5 m, kde na přilehlé komunikaci parkují automobily.

Zde se schůdnost zajistí až po úplném rozednění (za denního světla), ruční údržbou chodníků.

Pokud se na uvedeném chodníku nachází překážka zabraňující v údržbě, schůdnost se zajistí až po ošetření chodníků ve III. pořadí. Pokud posádka zimní údržby chodníků (ZÚCH) z výše uvedených důvodů nemůže ošetřit chodník, ošetří pruh komunikace vedle parkujících vozidel. Osádka zajišťuje také ošetření pojízdných chodníků, pokud jim to prostor mezi parkujícími vozidly dovolí.

III. pořadí

Čas: do 48 hodin po ukončení jednorázového spadu, nebo při vzniku náledí.

Ostatní chodníky určené k udržování a chodníky užší než 1,5 m.

Neohlášenou překážkou do ZÚCH jsou zejména nevhodně zaparkovaná vozidla zasahující svou částí do prostoru chodníku a tak zužují jeho průjezdnou šíři. Také jsou to povolené i nepovolené výkopy a ohrady, kde před překážkou není vybudován sjezd z chodníku přes obrubník na vozovku a za překážkou nájezd na chodník.

Součástí údržby chodníků I., II. a III. pořadí je také zabezpečení průchodů v místech přechodů pro chodce, a to v celé jejich šíři.

5. ORGANIZACE SMĚN

Dispečer zabezpečuje zimní údržbu nonstop.

ZÚ zabezpečují určení směnovní dispečeri, dle rozpisu služeb.

Doba od 6:00 – 6:30 hod. je určena k předání a převzetí služeb.

6. TECHNOLOGIE ZIMNÍ ÚDRŽBY

Odklizení sněhu se provádí především mechanicky. Provádět posyp chemickými rozmrazovacími materiály do vrstvy čerstvě napadaného sněhu vyšší než 3 cm bez předchozího plužení je neúčinné, a proto nepřipustné. Sníh je za obvyklé zimní situace třeba odstraňovat tak, aby nedošlo k jeho ušlapání pohybem a přimrznutí k povrchu chodníku. Sněhovou břečku je třeba z chodníku odstranit.

Na mostech se sníh odstraňuje z celé šířky a délky mostu. Přitom má být sníh přesouván, pokud možno v podélném směru nebo odvezen, aby při odhozu nepadal na dole ležící dopravní cesty nebo jiné objekty.

Při trvalém sněžení se plužení periodicky opakuje. Na dopravně důležitých komunikacích nemá po skončeném plužení zbytková vrstva sněhu přesáhnout 3 cm.

Odklizení sněhu s použitím chemických rozmrazovacích materiálů:

Tato technologie se používá pouze na komunikacích určených plánem zimní údržby. Posyp solí se zahajuje, pokud výška sněhu nepřesáhne 3 cm. Do sněhové vrstvy vyšší než 3 cm není dovoleno posyp provádět.

Dávkování při posypu chloridem sodným nebo chloridem vápenatým se provádí v závislosti na intenzitě sněžení. Při malé intenzitě (1 – 1,5 cm za hodinu) se sype dávkou 10 g. m⁻², při větší intenzitě dávkou 20 g. m⁻². Použití větších dávek již způsobuje vznik sněhové břečky. Při mimořádně dlouhém sněžení nebo při mimořádné intenzitě spadu lze v průběhu sněžení posyp dávkou 10 g. m⁻² opakovat, ale vždy po provedeném plužení, aby se sůl dostala na povrch chodníku.

Odstraňování náledí nebo ujetých sněhových vrstev za pomoci chemických rozmrazovacích materiálů:

Chemické rozmrazovací materiály se zásadně aplikují až na zbytkovou vrstvu sněhu, kterou již nelze odstranit nebo snížit mechanickými prostředky. Těmito materiály lze účinně a rychle odstraňovat vrstvy uježděného sněhu do tloušťky 1–2 cm nebo náledí do tloušťky 2 mm. Na vyšší vrstvy je nutný opakovaný posyp a součinnost mechanických prostředků. Při teplotách kolem -5 °C se použije chlorid sodný. Nižší uvedené dávkování platí pro chlorid sodný a chlorid vápenatý a uvedené maximální dávky nesmí být překročeny.

Minimální, technologicky dostačující dávka pro tento typ posypu je 20 g. m⁻². Při likvidaci vyšších vrstev náledí je zpravidla nutno použít dávek vyšších. Celková spotřeba posypových solí však při jednom zásahovém dni nemá překročit 60 g. m⁻². Jen ve zcela výjimečných případech, kdy je nezbytné obnovit rychle úplnou sjízdnost nebo schůdnost komunikace, lze použít dávku vyšší než 60 g. m⁻². Dávky vyšší než 20 g. m⁻² se nesmí používat na úsecích komunikací vystavených silným větrům, pokud není na sypači použito skrápěcí zařízení.

Na tenké vrstvy náledí se nechá posyp působit cca 2 hodiny. Na silnější vrstvy náledí se nechá posyp působit 2–5 hodin.

Vzniklou sněhovou břečku nebo ledovou tříšť je nutno z vozovky neprodleně mechanicky odstranit.

Zdrsňování náledí nebo ujetých sněhových vrstev posypem zdrsňovacími materiály

Posyp zdrsňovacími materiály se používá na komunikacích, které nejsou udržovány pomocí chemických rozmrazovacích materiálů. Může být prováděn pouze občasný posyp na dopravně důležitých místech, nebo na místech, kde to vyžaduje dopravně technický stav komunikace (křižovatky, velká stoupání, ostré směrové oblouky, zastávky MAD). Na těchto místech je vhodné zařídit i samoobslužné skládky zdrsňovacích materiálů.

Pro posyp náledí je vhodný jemnozrný materiál (zrna menší než 2 mm). Pro posyp nezledovatělých ujetých sněhových vrstev by měl být použit materiál s větším obsahem hrubých frakcí (zrn větších než 4 mm). V zastavěných oblastech se nesmí používat materiál se zrny nad 8 mm.

Přímé úseky komunikací se sypou dávkou cca 7 až 100 g. m⁻². Místa kde to vyžaduje dopravně technický stav komunikace, se sypou dávkou cca 300 g. m⁻².

Posyp zdrsňovacími materiály se provádí v celé šířce komunikace.

Odstraňování sněhu a náledí na místních komunikacích IV třídy:

Schůdnost těchto komunikací se zajišťuje odmetením nebo odhrnutím sněhu, oškrábáním zmrazků a posypem zdrsňovacími materiály. Chemickým rozmrazovacím materiálem se smějí sypat pouze ty chodníky a stezky, ve kterých nejsou uloženy inženýrské sítě (ledaže mají uzavřený kryt) a jsou odděleny od zelených ploch a pásů pro stromy takovým způsobem, aby na ně nemohl stékaný sláný roztok.

Organizací a vyhodnocením odvozu sněhu je pověřen hlavní dispečer (koordinátor) SMS. Rozdělení mechanizačních a dopravních prostředků vlastních nebo smluvních a v případě kalamitní situace i přidělených zajistí dispečer (koordinátor).

Vzhledem k dřívějším obdobím bude i pro zimní období 2021 – 2022 uvažována případná skládka sněhu na prostranství deponie města ul. Benešovská.

7. POHOTOVOST

Vyhlašování pohotovosti zajišťuje koordinátor ZÚ., dle skutečného počasí a povětrnostní situace.

Pohotovost vyhláší pro určené pracovníky zapojené do ZÚ v následujících režimech:

- pohotovost doma.

Pracovník, který pohotovost vyhláší, stanoví rozsah a obsazení pohotovosti, délku trvání pohotovosti a její zrušení.

Svolávání pohotovosti

ZÚ chodníky 2021-2022
Středisko městských služeb (SMS)

Pracovníci pohotovosti se svolávají telefonicky, nebo pomocí svozové služby.
Zajišťuje dispečer ZÚ.

8. RAJONIZACE CHODNÍKY

Rajon č. 1

I. Pořadí

(lhůta pro zmírňování závad ve schůdnosti je do 4 hodin)

Děčín II (Kamenická):

Ul. Kamenická od vjezdu do ZŠ Kamenická po ul. Lužická pravá i levá strana na konečné včetně chodníku u pečovatelského domu, od vjezdu do ZŠ Kamenická po viadukt před ul. Anenská pouze pravá strana, ul. Dvořákova, ul. Riegrova od Komenského nám. po ul. Kamenická levá strana, ul. Tylova od ul. Riegrova po ul. Lužická pravá strana, ul. Vrchlického od ul. Tylova po ul. U Nemocnice levá strana, ul. Purkyňova od ul. Riegrova pravá strana, ul. U Nemocnice od ul. Purkyňova levá strana, ul. Lužická od konečné MHD po ul. Tylova levá strana, ul. Vokolkova od ul. Sládkova po ul. Tylova levá strana.

Děčín III (Staré Město):

Ul. Litoměřická (včetně točny MHD) celá kromě levé strany od ul. Žerotínova po spojovací chodník do ul. Jezdecká, ul. Jezdecká podél panelových domů č.p. 331 na ul. Litoměřická, ul. Oblouková od ul. Fügnerova po ul. Rakovnická obě strany ul. Oblouková od ul. Rakovnická po ul. Žerotínova pravá strana, ul. Oblouková od ul. Žerotínova po ul. Zelená levá strana a pravá strana u zdravotního střediska, chodník k hlavnímu vchodu do plavecké haly.

Děčín XXXI a Děčín XXXII (Křešice, Boletice, Nebočady):

Ul. Míru od ul. Vítězství po ul. K. H. Borovského pravá strana, dále ul. K. H. Borovského podél školy k ul. Přímá a ul. Přímá od ul. K. H. Borovského po ul. Vítězství pravá strana, chodník v ul. V Sídlišti od ul. Vítězství po horní parkoviště.

Děčín XXVII (Březiny):

Konečná MHD, schodiště od konečné MHD k ul. Kosmonautů, ul. Kosmonautů od schodiště konečné MHD po parkoviště osobních aut – pravá strana.

II. Pořadí

(lhůta pro zmírňování závad ve schůdnosti je do 12 hodin)

Děčín II (Kamenická):

Ul. Kamenická od vjezdu do ZŠ Kamenická po nájezd na Nový most levá strana, ul. Kamenická od viaduktu po kruhovou křižovatku obě strany, ul. Riegrova od Komenského nám. po ul. Kamenická pravá strana, ul. Hluboká až ke konečné MHD v ul. Lužická, ul. Purkyňova od ul. Riegrova po ul. Vrchlického levá strana, ul. Vrchlického od ul. Tylova po ul. Purkyňova pravá strana, ul. Tylova od ul. Riegrova po ul. Lužická levá strana, ul. Vokolkova od ul. Sládkova po ul. Tylova pravá strana, ul. Lužická od parku konečné MHD po ul. Tylova pravá strana, Nový most – schodiště.

Děčín III (Staré Město):

Ul. Žerotínova od ul. Litoměřická po ul. Oblouková, ul. Březová od ul. Litoměřická, po ul. Oblouková, propojovací chodník z ul. Březová do ul. Příčná u č.p. 352, ul. Oblouková od ul. Rakovnická po ul. Žerotínova levá strana.

Děčín XXXI a Děčín XXXII (Křešice, Boletice, Nebočady):

Ul. Vítězství obě strany, mimo úseků ul. Vítězství od kulturního domu (Lidový dům) po ul. K Nádraží levá strana, od ul. Na Výsluní po č.p. 95 levá strana a od konečné MHD v Nebočadech po železniční přejezd (směr Ústí nad Labem), ul. Míru od ul. Kamenná po ul. Vítězství pravá strana, ul. Spojenců od ul. Vítězství po železniční přejezd pravá strana, ul. K. H. Borovského od ul. Kamenná po ul. Přímá pravá strana, ul. Přímá od ul. K. H. Borovského po Pražskou pravá strana, ul. Pražská, Čsl. partyzánů od ul. Verneřická po ul. Vítězství pravá strana mimo panelových domů nad opěrnou zdí, ul. Májová od ul. Čsl. partyzánů levá strana, ul. Verneřická od ul. Vítězství pravá strana.

Děčín XXVII (Březiny):

Ul. Kosmonautů od ul. Za Sadem po č.p. 176 levá strana, ul. Kosmonautů od parkoviště po č.p. 157 pravá strana, propojovací chodník mezi č.p. 154 a č.p. 155.

Rajón č. 2

I. Pořadí

(lhůta pro zmírňování závad ve schůdnosti je do 4 hodin)

Děčín V, Děčín VI a Děčín VII (Rozbělesy, Chrochvice, Želenice, Letná):

Ul. Dělnická směr Želenice levá strana, ul. Želenická od ul. Dělnická po ul. U Tvrze pravá strana, od ul. U Tvrze po ul. Weberova obě strany, ul. Školní oba chodníky, ul. Za Bažantnicí od ul. Kozinova po ul. Krásnostudenecká levá strana, ul. Kozinova od ul. Za Bažantnicí po ul. Severní levá strana, propojovací chodník ul. Severní a ul. Za Bažantnicí, ul. U Tvrze od ul. Želenická po ul. Za Bažantnicí levá strana, ul. Za Bažantnicí od ul. Školní po ul. U Tvrze, ul. Želenická od ul. Weberova po ul. Vilsnická levá strana, ul. Vilsnická od ul. Želenická po ul. Kosova levá strana, ul. Kosova od ul. Vilsnická po ul. U Hřiště levá strana, ul. Kosova od ul. U Hřiště po konečnou MHD pravá strana, ul. J. z Poděbrad (ul. Hraniční) od kruhové křižovatky po ul. Husitská levá strana dále od ul. U Kaple po ul. Lovosická pravá strana, od ul. Lovosická po ul. Veveří levá strana, ul. Klostermannova od ul. Na Stráni po MŠ pravá strana, ul. Slovanská od kruhové křižovatky po č.p. 504 levá strana, ul. Slovanská od ul. Slezská po ul. Řecká pravá strana, ul. Na Stráni u ZŠ obě strany, ul. Úprkova od ul. Na Stráni po ul. Sofijská pravá strana, ul. Sofijská od ul. Úprkova po železniční přejezd, ul. Ústecká od ul. J. Š. Baara po čerpací stanici u OD „Tesco“ pravá strana směr Ústí nad Labem, od čerpací stanice u OD „Tesco“ po ul. Převozní levá strana směr Ústí nad Labem.

Děčín IX (Bynov):

Ul. Teplická od ul. Jindřichova po konečnou MHD pravá strana směr Bynov, konečná MHD v Bynově, ul. Na Pěšině od ul. Rudolfova po ul. Teplická levá strana, ul. Rudolfova pravá strana od ul. Teplická po ul. Košická, od ul. Košická po ul. Na Vyhlídce levá strana, ul. Na Vyhlídce od ul. Lesní cesta po horní schodiště pravá strana, ul. Vítova od ul. Teplická po ul. Nálepkova, stanice MHD „U zámku“.

Děčín XVII (Jalůvčí):

Ul. Svatopluka Čecha, konečná MHD a chodník před ZŠ a MŠ.

Děčín X Bělá (Škrabky):

Ul. Vojanova kolem školy, ul. Saská od ul. Teplická po ul. Těchlovická, Na Výšinách od č.p. 955 po konečnou MHD u hřbitova bude prováděn posyp levého chodníku.

II. Pořadí

(lhůta pro zmírňování závad ve schůdnosti je do 12 hodin)

Děčín V, Děčín VI a Děčín VII (Rozbělesy, Chrochvice, Želenice, Letná):

Ul. Weberova včetně chodníků k zdravotnímu středisku, ul. Krásnostudenecká od pečovatelského domu č.p. 1525 (za Arénou) po ul. Severní obě strany, propojka od pečovatelského domu k restauraci „Arena“, propojka z ul. Školní na konečnou MHD, ul. Severní od ul. Krásnostudenecká po č.p. 1497 levá strana, ul. Krásnostudenecká pravá strana od ul. Severní podél panelových domů, ul. Za Bažantnicí obě strany od ul. Krásnostudenecká po ul. Školní, ul. Želenická od ul. Mokrá po ul. Truhlářská, ul. Kosova od ul. Vilsnická po ul. U Hřiště pravá strana a dále od ul. U Hřiště na konečnou MHD levá strana, ul. J. z Poděbrad od kruhové křižovatky po ul. U Kaple pravá strana, ul. Jiráskova, ul. Ústecká od ul. Obchodní po ul. Převozní pravá strana.

Děčín IX (Bynov):

Ul. Teplická celá až po ul. Jindřichova, ul. Nálepkova od ul. Na Pěšině po ul. V Kolonii pravá strana, levá strana pouze kde neparkují vozidla, ul. Teplická v sídlišti od č.p. 257 po č.p. 250 propojovací chodník mezi panelovými domy od ul. Na Pěšině č.p. 263 po č.p. 258, ul. Na Pěšině pravá strana od ul. Rudolfova, ul. Rudolfova levá strana od ul. Teplická po ul. Košická, ul. Rudolfova dvorní trakt, ul. Rudolfova před panelovými domy pod ul. Košická, ul. Košická, ul. Na Vyhlídce schodiště a levá strana nad ul. Sokolská, ul. Sokolská po zdravotní středisko, ul. U Zámku, ul. Jindřichova k pečovatelskému domu, ul. Teplická od ul. U Zámku po přechod pro chodce.

Rajón č.3

I. Pořadí

(lhůta pro zmírňování závad ve schůdnosti je do 4 hodin)

Děčín I (Děčín):

Tyršův most obě strany, ul. Tyršova, průchod od restaurace „Kapitán“ na ul. Tyršova, ul. Křížova, ul. Pohraniční, ul. Myslbekova, propojovací chodník mezi ul. Fügnerova a ul. 2. polské armády, ul. Radniční, ul. Duchcovská, ul. 28. října, ul. Maroldova, ul. Sládkova levá strana směrem k družině, Čsl. armády, Komenského nám., ul. Boženy Němcové, ul. 2. polské armády, propojka z ul. 2. polské armády k ul. U Plovárny, chodník okolo „Kokosu“, ul. Labská od ul. Sládkova po ul. 28. října, propojovací chodník mezi 2. polské armády a ul. Oblouková.

Děčín IV (Podmokly):

Ul. Hankova, ul. Poštovní, ul. Uhelná, Labské nábřeží od Tyršova mostu po kruhovou křižovatku, ul. Čsl. mládeže kolem muzea a kolem hlavního nádraží, kolem zastávek MHD až k ul. Podmokelská, ul. Podmokelská obě strany až po Revoluční nám., ul. Teplická po kostel u Máchova nám., pravá strana směr Bynov, ul. Prokopa Holého, ul. Ruská od kruhové křižovatky až po ul. Tržní, Mírové nám., ul. Podmostní od kruhové křižovatky směr ul. Práce pravá strana, ul. Bezručova, ul. Teplická od Máchova náměstí po „Černé Kladno“ levá strana směr Bynov.

II. Pořadí

(lhůta pro zmírňování závad ve schůdnosti je do 12 hodin)

Děčín I (Děčín)

Propojka mezi ul. Řetězová za panelovými domy na „nožičkách“, ul. Myslbekova chodník u č.p. 1389 (přilehlé parkoviště), ul. Lázeňská, Zámecké nám. od ul. Fügnerova levá strana, ul. Karla Čapka, ul. Řetězová, ul. Plavební, ul. Průběžná, ul. Sládkova pravá strana směr Loubí, ul. Kaštanová, ul. Hudečková, ul. Anenská, ul. Březinova, ul. Dobrovského, chodník u ul. Karla Čepka směr „Atlantik“ okolo „Parolodě“, ul. U Plovárny, chodník u parkoviště u bývalé Polikliniky, ul. 17. listopadu od kruhové křižovatky po železniční stanici „Děčín Východ“, ul. Maroldova k veřejnému WC, ul. Fügnerova od ul. 2. polské armády levá strana.

Děčín IV (Podmokly):

Nový most od kruhové křižovatky u Benzina směr Děčín IV včetně sjezdů a nájezdů, Labské nábřeží od Tyršova mostu po ul. Drážďanská levá strana, ul. Práce, ul. Na Skřivance, ul. Žižkova, ul. Resslova, ul. Teplická od muzea po Máchovo nám. levá strana, ul. Zbrojnická od ul. Teplická po ul. Prokopa Holého, ul. Tržní, ul. Thomayerova, Husovo nám., ul. Čs. legií, ul. Palackého, ul. Plzeňská, ul. Teplická od Máchova nám. po „Černé Kladno“ pravá strana, ul. Chelčického, Máchovo nám. včetně chodníků podél potoka směr divadlo, ul. Raisova, ul. Divišova, chodníky kolem OD „Korál“ směr Střední zdravotnická škola, ul. Jeronýmova, ul. Jungmannova, ul. Na Valech – kolem Jílovského potoka, Ovčí mýstek, ul. Pivovarská od Revolučního nám. pravá strana, ul. Podmostní od kruhové křižovatky u OD „Tesco“ levá strana.

III. Pořadí

(lhůta pro zmírňování závad ve schůdnosti je do 48 hodin)

Děčín I (Děčín):

Propojovací chodník z ul. Karla Čapka do ul. Průběžná kolem panelového domu č.p. 114-115, ul. Masná.

Děčín II (Nové Město):

Nový most od kruhové křižovatky u Benzina, směr ul. Kamenická, lávka z ul. Kamenická do ul. 17. listopadu, propojovací chodník mezi ul. Kamenická a ul. Dvořákova, Kamenická za č.p. 44-28

Děčín XIII (Loubí):

Loubí počátek u panelových domů po konec první obydlené části.

Mimo pořadí

Ostatní chodníky (užší než 1,5 m, neumožňující údržbu v době spadu z důvodu umístění překážek) v mimořádných případech na žádost MM Děčín a složek IZS ČR.

Rajon č.4 (vozidlo do 3,5 T)

I. Pořadí

(lhůta pro zmírňování závad ve schůdnosti je do 4 hodin)

Děčín I

Tyršova – prostranství u Kotvy spodní část (pod schody)

Masarykovo náměstí – pruh křížem přes náměstí okolo kašny

Řetězová – prostranství okolo kašny

Komenského náměstí – prostranství před gymnáziem

ČSL mládeže – prostranství před OD Korál (nenajíždět na schody)

Zbrojnická – prostranství před Grandem (nenajíždět na schody)

Ruční úklid schodišť a ostatní komunikace

II. Pořadí

(lhůta pro zmírňování závad ve schůdnosti je do 12 hodin)

Děčín II. (Kamenická):

Dvořákova - schodiště

Děčín V., Děčín VI. a Děčín VII. (Rozbělesy, Chrochvice, Želenice, Letná):

Weberova - schodiště

Děčín IX. (Bynov):

schodiště od OD „Tesco“ k ul. Na Pěšině

Děčín I. (Děčín):

Tyršův most - schodiště 2x

Tyršova - schodiště před Kotvou

Tyršova - prostranství před Kotvou nad schody

z ul. Radniční - schodiště k průchodu do ul. Tyršova (okolo bývalého bistra Kapitán)

Maroldova - schodiště

Kaštanová - schodiště

z ul. Dlouhá Jízda do ul. Nárožní - schodiště

Zbrojnická – schodiště před Grandem

ČSL mládeže – schodiště před OD Korál

Myslbekova - proluka

Děčín IV.

Nový most od kruhové křižovatky u Benzina schodiště směr Děčín IV.

9. SEZNAM MÍSTNÍCH KOMUNIKACÍ BEZ ÚDRŽBY

Seznam místních komunikací IV. třídy, které nebudou v zimním období udržovány

Vymezené úseky místních komunikací IV. třídy, na kterých se pro jejich malý dopravní význam nezajišťuje sjízdnost a schůdnost odstraňováním sněhu a náledí v souladu s § 27 odst. 5 zákona č. 13/1997 Sb., o pozemních komunikacích, ve znění pozdějších předpisů.

Katastrální území **Bělá u Děčína:**

Úsek	Na pozemku p.č.	Délka (m)
pěší stezka od ul. Družstevní k č.p. 535	1165, 1151/1, 1151/2	373
pěšina v Bělé k zahrádkám kolem č.p. 16	1152/1	110

Katastrální území **Boletice nad Labem:**

Úsek	Na pozemku p.č.	Délka (m)
ul. Vítězství úsek mezi č.p. 238 k č.p. 72 (kulturní dům) chodník vlevo	44/1	121,5
ul. Přírodní chodník vpravo	945	110,5
ul. Přírodní chodník vlevo	945	110
ul. Verneřická chodník vpravo	889	117
ul. Verneřická chodník vlevo	889	397
ul. Hrdinů chodník vlevo	877/1	125
ul. Čs. Partyzánů chodník vpravo	877/1	189,5
ul. Májová chodník vpravo	877/1	98,5
ul. Májová chodník vlevo	877/1	56
ul. Čs. Partyzánů samostatný chodník kolem č.p. 371	877/1	125,5
propojovací chodník ul. V Sídlišti – ul. Pražská	832/76	73
ul. V Sídlišti chodník vpravo	832/76	257
ul. V Sídlišti chodník vlevo	832/73	200
propojovací chodník ul. V Sídlišti – ul. Přímá kolem č.p. 393	832/78	60
propojovací chodník ul. V Sídlišti – ul. Přímá kolem č.p. 392	832/77	64
ul. Přímá chodník vpravo	814/1	58,5
ul. Přímá samostatný chodník k č.p. 316	877/45	85
ul. Přímá samostatný chodník k č.p. 315	877/48	80
ul. Přímá samostatný chodník k č.p. 314	877/50	74,5
ul. Přímá samostatný chodník k č.p. 313	832/70, 813/1	70
ul. Přímá samostatný chodník k č.p. 319	832/70, 813/1	64
ul. Tovární chodník vpravo	64	116,5
ul. Tovární chodník vlevo	64	149
odbočka z ul. Vítězství ke garážím chodník vpravo	180/5	45
propojovací chodník ul. Vítězství – ul. Spojenců parkem	183/1	96,5
ul. Spojenců chodník vlevo	188	97,5
ul. Köhlerova chodník vpravo	731	74
ul. Sportovní chodník vpravo	731	20,5
ul. Sportovní chodník vlevo	731	82

ZÚ chodníky 2021-2022
Středisko městských služeb (SMS)

ul. Kamenná chodník vpravo	500/1	182,5
ul. Kamenná chodník vlevo	500/1	65
propojovací chodník ul. Přímá – ul. Kamenná	832/1	74
ul. Smetanova chodník vpravo	251	9,5
ul. Na Slovanech chodník vpravo	316/1	35
ul. Na Slovanech chodník vlevo	316/1	52,5
pěšina z ul. Na Ladech k p.p.č. 446/3	436/1	148
ul. Štefanikova, pěšina od č.p. 286 k ul. Osvobození	391	60

Katastrální území Březiny u Děčína:

Úsek	Na pozemku p.č.	Délka (m)
pěšina od č.p. 868 k č.p. 53	864	130
pěšina od č.p. 48 k č.p. 124	339/8	60
odbočka od č.p. 7 k č.p. 10	772	35
odbočka k žel. Trati, od p.p.č. 1020/1 k p.p.č. 1285/1	1046	35
samostatný chodník za panel. Domem v ul. Kosmonautů	276/74	134

Katastrální území Bynov:

Úsek	Na pozemku p.č.	Délka (m)
ul. Široká chodník vpravo	821/13	92
ul. Bynovská mezi ul. Teplická – ul. U Kotelny chodník vpravo	1208/1	7,5
ul. Bynovská mezi ul. Teplická – ul. U Kotelny chodník vlevo	1208/1	125
propojovací chodník ul. Teplická . ul. Na Pěšině	757/8, 761/15	50
ul. Na Pěšině chodník u č.p. 241	761/92	49,5

Katastrální území Děčín:

Úsek	Na pozemku p.č.	Délka (m)
chodník ul. Loubská	2891/3	238
pěšina kolem Ploučnice z MK 247c k MK 273c	2947	300
pěšina kolem Ploučnice z ul. Krokova k ČEZ	2949/1	190
odbočka ul. Liberecká ke garážím	1452	42
odbočka ul. Liberecká ke garážím	1470/1	55
odbočka ul. Liberecká ke garážím	1493	70
odbočka ul. Liberecká ke garážím	1511	58
propojovací chodník ul. Ploučnická k bazénu	2463/1	104
ul. Kubelíkova chodník vpravo	2933	213,7
ul. Kubelíkova chodník vlevo	2933	211,5
ul. U Školky chodník vpravo	2934	141
ul. U Školky chodník vlevo	2934	84
ul. Ve Vilách chodník vpravo	2935, 2932	189
ul. Ve Vilách chodník vlevo	2935, 2932	86
ul. Provaznická chodník vpravo	2938/1, 2395/19	225
ul. Provaznická chodník vlevo	2938/1, 2395/19	55
ul. Provaznická samostatný chodník k „Lovobalu“	2926	112
propojovací chodník ul. 2. polské armády – ul. Oblouková	2291	28
propojovací chodník ul. 2. polské armády – ul. Oblouková	2291	41,5

ZÚ chodníky 2021-2022
Středisko městských služeb (SMS)

ul. Fügnerova úsek mezi ul. 2. polské armády – ul. 17. listopadu chodník vpravo	2923	296,5
ul. Fügnerova úsek mezi ul. 2. polské armády – ul. 17. listopadu chodník vlevo	2923	166
ul. Stavební chodník vpravo	2929, 2930	112
ul. Stavební chodník vlevo	2929, 2930	171
propojovací chodník ul. Stavební – ul. 17. listopadu	2928	206,5
ul. Fügnerova odbočka k „Daymonce“ chodník vpravo	2931	163
ul. Wolkerova úsek mezi ul. Lužická – ul. Riegrova chodník vpravo	2991	377,5
ul. Wolkerova úsek mezi ul. Lužická – ul. Riegrova chodník vlevo	2991	49,5
ul. Vrchlického úsek mezi ul. Tylova – ul. Wolkerova chodník vpravo	2989	90
ul. Vrchlického úsek mezi ul. Tylova – ul. Wolkerova chodník vlevo	2989	90
ul. Nedbalova chodník vpravo	2993	191,5
ul. Nedbalova chodník vlevo	2993	230
ul. E. Krásnohorské chodník vpravo	2997, 2994, 2987	684,5
ul. E. Krásnohorské chodník vlevo	2997, 2994, 2987	626,5
ul. Horská chodník vpravo	2986	270,5
ul. Horská chodník vlevo	2986	168,5
ul. Purkyňova úsek mezi ul. U Nemocnice – č.p. 1207 chodník vpravo	2995, 3003	54,5
ul. Tylova úsek mezi Lužická – ul. E. Krásnohorské chodník vlevo	3001/1	210,5
ul. Vokolkova úsek mezi ul. Tylova – E. Krásnohorské chodník vlevo	2998	164,5
odbočka z ul. Hřbitovní ke garážím – p.p.č. 131/2	2820/42, 2820/39, 2820/38	137
ul. Lužická úsek mezi ul. Tylova – ul. U Střelnice chodník vlevo	2997	102
ul. Hálkova úsek mezi ul. Sládkova – ul. Labská chodník vpravo	2887, 2893	152
ul. Hálkova úsek mezi ul. Sládkova – ul. Labská chodník vlevo	2887, 2893	169,5
ul. Nerudova chodník vpravo	2887, 2893	194
ul. Nerudova chodník vlevo	2887, 2893	225,5
ul. U Střelnice chodník vpravo	3000	72
ul. Loubská úsek mezi ul. Labská – ul. U Střelnice chodník vpravo	2891/2, 2891/3	47
ul. Loubská úsek mezi ul. Labská – ul. U Střelnice chodník vlevo	2891/2, 2891/3	64
propojovací chodník ul. U Plovárny – Smetanovo nábřeží	2944, 2344, 164	465,5
cyklostezka „soutok Labe – Ploučnice“ Smetanovo nábřeží – ul. Rytířská	164, 2395/19, 2410/4, 2403	1276,5

ZÚ chodníky 2021-2022
Středisko městských služeb (SMS)

ul. Lužická v úseku od točny MAD – ul. Kamenická chodník vpravo	2976	537,5
ul. Lužická v úseku od točny MAD – ul. Kamenická chodník vlevo	2976	247

Katastrální území Děčín - Staré Město:

Úsek	Na pozemku p.č.	Délka (m)
pěšina z ul. Chlumská – Horní Chlum	1100	690
ke garážím mezi Starým Městem a Březinami	990/1	126
odbočka z ul. Litoměřická od č.p. 17 k p.p.č. 113/1	122/2, 122/3	55
část odbočky z ul. Litoměřická k č.p. 104	139/2	68
ul. Roudnická mezi ul. Litoměřická – ul. Oblouková chodník vlevo	662	105,5
ul. Zelená chodník vlevo	383, 409/10, 662	373,5
ul. Zelená chodník vpravo	338, 409/10, 662	320,5
ul. Růžová chodník vpravo	410	168,5
ul. Růžová chodník vlevo	410	68
ul. Žerotínova mezi ul. Oblouková – ul. Růžová chodník vlevo	532	153
ul. Žerotínova mezi ul. Oblouková – ul. Růžová chodník vpravo	532	99,5
ul. Přemyslova úsek mezi ul. Březová – ul. Zelená chodník vpravo	414, 442, 551	195
ul. Přemyslova úsek mezi ul. Březová – ul. Zelená chodník vlevo	414, 442, 551	196,5
ul. Rakovnická úsek mezi ul. Oblouková – ul. Růžová chodník vpravo	443/1	176,5
propojovací chodník ul. Přemyslova – ul. Oblouková č.p. 299	604/5	90,5
ul. Březová úsek mezi Oblouková – ul. Růžová chodník vpravo	319	102
ul. Březová úsek mezi Oblouková – ul. Růžová chodník vlevo	319	298
propojovací chodník ul. Březová – ul. Oblouková	267	110
ul. Ploučnická chodník vpravo	244/1	74,5
ul. Ploučnická chodník vlevo	244/1	296,5
ul. Kladenská chodník vpravo	661	109,5
ul. Kladenská chodník vlevo	661	288,5
ul. Oblouková úsek mezi ul. Zelená – ul. Žerotínova chodník vpravo	617	115
propojovací chodník ul. Kladenská – ul. Jezdecká	674/1	107
propojovací chodník ul. Žerotínova – ul. Příčná	495/10	121
propojovací chodník ul. Březová – ul. Ploučnická	236/1, 237/1	94
ul. Litoměřická úsek mezi ul. Rytířská – ul. U Starého mostu chodník vpravo	211	40,5
ul. Rytířská chodník vpravo	180/1, 211	19,5
ul. Rytířská chodník vlevo	180/1, 211	73,5

Katastrální území **Dolní Žleb:**

Úsek	Na pozemku p.č.	Délka (m)
pěšina v Dolním Žlebu od p.p.č. 172 k p.p.č. 191	574	387

Katastrální území **Folknáře:**

Úsek	Na pozemku p.č.	Délka (m)
odbočka ze silnice III/26229 k zahrádkářské kolonii	606/2, 606/2	150

Katastrální území **Horní Oldřichov:**

Úsek	Na pozemku p.č.	Délka (m)
pěšina mezi ul. Harantova a ul. Berounská	980	35
pěšina mezi ul. Oldřichovská a ul. V Aleji	1129	63
ul. Oldřichovská chodník vlevo mezi ul. U Zastávky a ul. Jelení	1554/1	57,5
ul. Berounská u č.p. 112 chodník vpravo	984/1	25,5
propojovací chodník ul. Alpská – ul. Mošnova	1226	60,5
propojovací chodník ul. Alešova – ul. Bynovská	1227/1	56
ul. Spojovací chodník vpravo	1586	9,5
ul. Spojovací chodník vlevo	1586	28
ul. U Splavu chodník vpravo	1506	91,5
ul. U Splavu chodník vlevo	1506	119
ul. U Potoka chodník vpravo	1586, 1527/3	58
ul. U Potoka chodník vlevo	1586, 1527/3	38,5
propojovací chodník ul. Vojanova – ul. Teplická	1558	48,5
ul. U Zastávky chodník vlevo	1585	81,5
ul. V Aleji od č.p. 66 k p.p.č. 1015/11	1230/1	250

Katastrální území **Hoštice nad Labem:**

Úsek	Na pozemku p.č.	Délka (m)
pěšina z Všerazu do Hoštic	700/1	460

Katastrální území **Chlum u Děčína:**

Úsek	Na pozemku p.č.	Délka (m)
pěšina z ul. Chlumská k č.p. 82	1089	330

Katastrální území **Chrochvice:**

Úsek	Na pozemku p.č.	Délka (m)
ul. Slepá chodník vpravo	40	82,5
ul. Slepá chodník vlevo	40	106
ul. Kolárova chodník vpravo	94	223,2
ul. Kolárova chodník vlevo	94	170
ul. Vilsnická mezi ul. Želenická a ul. Kolárova chodník vpravo	270/2	36,5
ul. Vilsnická mezi ul. Želenická a ul. Kolárova chodník vlevo	270/2	110,8

ZÚ chodníky 2021-2022
Středisko městských služeb (SMS)

ul. Truhlářská mezi ul. Vilsnická a ul. V Hliništi chodník vpravo	505, 451	15,5
ul. Truhlářská mezi ul. Vilsnická a ul. V Hliništi chodník vlevo	505, 451	206,5
ul. V Hliništi chodník vpravo	344	131
propojovací chodník ul. V Hliništi a ul. Čelakovského	345	133
ul. Čelakovského chodník vlevo	342/1	59,5
ul. Karolíny Světlé chodník vpravo	359	170
samostatný chodník ul. Karolíny Světlé kolem č.p. 241-244	353/1	116
ul. Podmostní chodník vpravo	373	68,5
ul. Podmostní chodník vlevo	373	31
ul. Holubova chodník vpravo	423/1	206,5
ul. U Hřiště mezi ul. Kosova a ul. V Hliništi chodník vpravo	342/1	475
ul. U Hřiště mezi ul. Kosova a ul. V Hliništi chodník vlevo	342/1	22
propojovací chodník mezi ul. Holubova a ul. Truhlářská	342/1	109
ul. Vilsnická před č.p. 143 chodník vpravo	643/1	44
ul. Kosá chodník vpravo	687/9	71,5
ul. Odboje chodník vpravo	173	35
propojovací pěšina ul. Vilsnická a ul. Kosova	344	38,5

Katastrální území Krásný Studenec:

Úsek	Na pozemku p.č.	Délka (m)
ul. Hraniční chodník u točny MAD	3	33,5
ul. Hraniční chodník vpravo mezi č.p. 76 a č.p. 58	178	35,5
ul. Slovanská mezi č.p. 185 a ul. Popovická chodník vlevo	1579	91

Katastrální území Křešice u Děčína:

Úsek	Na pozemku p.č.	Délka (m)
odbočka z ul. Sochorova k p.p.č. 298	239	58
pěšina z ul. Chlumská – Horní Chlum	1100, 1089	1020
pěšina ul. Dlouhá	309, 320, 87	587
ul. Potoční chodník vlevo	547	79
propojovací chodník ul. Potoční – ul. Vítězství	547	67,5
ul. Klicperova chodník vpravo	488	91
ul. Klicperova chodník vlevo	488	103
ul. Družinová chodník vlevo	769	50
ul. Vítězství od ul. U Sokolovny	90/1	118

Katastrální území Lesná u Děčína:

Úsek	Na pozemku p.č.	Délka (m)
pěšina z Lesné do Fojtovic, od p.p.č. 31 k p.p.č. 564	557/1	1007
pěšina u č.p. 12 od p.p.č. 535/1 k st.p.č. 121	549	33,5

Katastrální území Loubí u Děčína:

Úsek	Na pozemku p.č.	Délka (m)
pěšina v Loubí k č.p. 17	802	202
pěšina v Loubí k č.p. 11	800/2	48

Katastrální území Nebočady:

Úsek	Na pozemku p.č.	Délka (m)
ul. Vítězství od přejezdu k točně MAD chodník vpravo	91/1, 102	94
ul. Vítězství od přejezdu k točně MAD chodník vlevo	40/9, 40/10, 117	239
ul. Pěší od točny MAD ke koupališti chodník vpravo	200/1	48
ul. Vítězství od č.p. 95 k ul. Na Výsluní chodník vlevo	40/4, 40/2	89
ul. K Nádraží chodník vlevo	39	170

Katastrální území Podmokly:

Úsek	Na pozemku p.č.	Délka (m)
ul. Pomezí pěšina z Jalůvčí na Škrabky	6	281
ul. Slovanská od ul. Popovická k ul. Řecká chodník vlevo	1715	234
ul. Slovanská od ul. Popovická k ul. Řecká chodník vpravo	1715	181,5
ul. Řecká chodník vpravo	1682	106
ul. Řecká chodník vlevo	1682	80,5
ul. Polská chodník vpravo	1661	135
ul. Polská chodník vlevo	1661	225,5
ul. Bukurešťská chodník vpravo	1665	145,5
ul. Bukurešťská chodník vlevo	1665	144,5
ul. Slezská chodník vpravo	1657/1	409,5
ul. Slezská chodník vlevo	1657/1	173,2
propojovací chodník ul. Slovanská – ul. Slezská	1657/2	29
ul. Sofijská mezi ul. Úprkova k ul. Slezská chodník vpravo	1322	332
ul. Sofijská mezi ul. Úprkova k ul. Slezská chodník vlevo	1322	575,5
propojovací chodník ul. Sofijská – ul. Albánská	1391	25
ul. Sofijská chodník č.p. 890	1322	7
ul. Sofijská chodník č.p. 889	1322	7
ul. Sofijská chodník č.p. 888	1322	7
ul. Slezská chodník č.p. 887	1322	7
ul. Albánská chodník vpravo	1391	24,5
ul. Albánská chodník vlevo	1391	336
propojovací chodník ul. Albánská – ul. Poděbradská	1336	96
ul. Úprkova chodník vlevo	1315	34
ul. Moskevská chodník vpravo	1322, 1536	312,5
ul. Moskevská chodník vlevo	1322, 1536	479,5
ul. Poděbradská chodník mezi ul. Moskevská a ul. Sofijská	1510	72
ul. Pardubická chodník vpravo	1489	83,5
ul. Pardubická chodník vlevo	1489	84,5
ul. U Pramene chodník vpravo	1622	65,5
ul. Slovanská chodník k č.p. 1341	1810	57
ul. Slovanská chodník k č.p. 1343	1806	57

ZÚ chodníky 2021-2022
Středisko městských služeb (SMS)

ul. Slovanská chodník k č.p. 1346	1802	57
ul. Klostermannova mezi ul. Slovanská – ul. Varšavská chodník vpravo	1590	77
ul. Klostermannova mezi ul. Slovanská – ul. Varšavská chodník vlevo	1590	105
propojovací chodník ul. Klostermannova a ul. Varšavská	1574	20
propojovací chodník ul. Varšavská a ul. Moskevská	1573	35,5
ul. Na Stráni mezi ul. Slovanská – ul. Klostermannova chodník vlevo	1931, 1839/2, 1839/21, 1839/22	189,5
propojovací chodník ul. Na Stráni a ul. Slovanská	1314/1	84,5
Ul. Na Stráni mezi ul. Klostermannova – ul. U Kaple chodník vlevo	1931, 3152	161,5
propojovací chodník ul. Na Stráni – ul. U Kaple	2152, 2162	106
propojovací chodník ul. Na Stráni – ul. Lovosická	2570	90
ul. U Kaple mezi ul. Na Stráni a ul. Thunská chodník vpravo	2151	122
propojovací pěšina ul. Thunská a ul. Jánská	2151	47
ul. Thunská mezi ul. U Kaple a ul. Slovanská chodník vpravo	2106, 1994/1, 1928/1, 1928/2, 1928/3, 1855	326
ul. Thunská mezi ul. U Kaple a ul. Slovanská chodník vlevo	2106, 1994/1, 1928/1, 1928/2, 1928/3, 1855	196,5
ul. Kaple mezi ul. Jánská a ul. J. z Poděbrad chodník vpravo	2151	111
ul. Jánská mezi ul. U Kaple a ul. Budapešťská chodník vpravo	2098, 2015	35,5
ul. Jánská mezi ul. U Kaple a ul. Budapešťská chodník vlevo	2098, 2015	108
ul. Budapešťská mezi ul. Na Stráni a ul. Thunská chodník vpravo	1944	147,5
ul. Budapešťská mezi ul. Na Stráni a ul. Thunská chodník vlevo	1944	139,5
propojovací chodník ul. Thunská a ul. Budapešťská	1944	25
ul. Budapešťská mezi ul. Thunská a ul. J. z Poděbrad chodník vpravo	1944	33
ul. Budapešťská mezi ul. Thunská a ul. J. z Poděbrad chodník vlevo	1944	248,5
ul. Štursova mezi ul. Jiráskova – ul. Klostermannova chodník vpravo	1979, 1930/2	163,5
ul. Štursova mezi ul. Jiráskova – ul. Klostermannova chodník vlevo	1979, 1930/2	157,5
ul. Fibichova chodník vpravo	1913, 1875	125,5
ul. Fibichova chodník vlevo	1913, 1875	75
ul. Klostermannova mezi ul. J. z Poděbrad – ul. Dělnická chodník vpravo	2658	22,5
ul. Budapešťská mezi ul. J. z Poděbrad – ul. Dělnická chodník vlevo	2662	76
ul. Husitská mezi ul. J. z Poděbrad – ul. Dělnická chodník vpravo	2711	151
ul. Husitská mezi ul. J. z Poděbrad – ul. Dělnická chodník vlevo	2711	39
ul. Marie Majerové chodník vpravo	1291	176,5

ZÚ chodníky 2021-2022
Středisko městských služeb (SMS)

ul. Marie Majerové chodník vlevo	1291	124,5
ul. Chrástecká chodník vlevo	2635/1	128,5
ul. Na Kopečku chodník vpravo	2613/2	151
ul. Na Kopečku chodník vlevo	2613/1	225
ul. Lovosická chodník vpravo	2564	240
ul. Lovosická chodník vlevo	2564	104
propojovací chodník ul. Lovosická – ul. J z Poděbrad	2574	16,5
ul. Lovosická mezi ul. J. z Poděbrad – ul. Sadová chodník vpravo	3085	34
ul. Václavovská mezi ul. J. z Poděbrad – ul. Větrná chodník vpravo	2225	47,5
ul. Václavovská mezi ul. J. z Poděbrad – ul. Větrná chodník vlevo	2225	142,5
ul. Ptačí chodník vpravo	2224	121
ul. V Kopci chodník vlevo	2199	10
propojovací pěšina ul. Černá a ul. Veverčí	2426	59
ul. Za Bažantnicí mezi ul. J. z Poděbrad a ul. Sadová chodník vpravo	2888	118
ul. Kozinova chodník vpravo	3022	296,5
ul. Kozinova chodník vlevo	3022	168,5
ul. Severní samostatný chodník k č.p. 1494	3006/1	138,5
propojovací chodník ul. Severní a ul. Za Bažantnicí	3006/1	196,5
ul. Severní samostatný chodník k č.p. 1499	3006/1	74
ul. Osadní chodník vpravo	3183	90
ul. Osadní chodník vlevo	3183	94,5
ul. Krásnostudenecká mezi ul. Severní a ul. Osadní chodník vlevo	2935	62
ul. Novoměstská mezi ul. Želenická a ul. Severní chodník vpravo	3393	341
ul. Novoměstská mezi ul. Želenická a ul. Severní chodník vlevo	3393	530
ul. Severní mezi ul. Krásnostudenecká a ul. Novoměstská chodník vlevo	3303	64
ul. Lounská mezi ul. Žatecká a ul. Severní chodník vpravo	2983	207,5
ul. Lounská mezi ul. Žatecká a ul. Severní chodník vlevo	2983	209
ul. Lounská od ul. Žatecká k č.p. 1134 chodník vpravo	2894	128
ul. Bílinská mezi ul. Novoměstská a ul. Lounská chodník vpravo	2908, 3358	144,5
ul. Žatecká mezi ul. Novoměstská a ul. Krásnostudenecká chodník vpravo	3346	54
ul. Žatecká mezi ul. Novoměstská a ul. Krásnostudenecká chodník vlevo	3346	54
odbočka z ul. Krásnostudenecká k č.p. 1543 chodník vpravo	2889/1	70,5
ul. U Tvrze kolem č.p. 1471 k ul. Za Bažantnicí chodník vpravo	2889/1	128,5
propojovací chodník ul. U Tvrze a ul. Školní kolem č.p. 1463	2889/1	25
propojovací chodník ul. U Tvrze a ul. Školní kolem č.p. 1455	2889/1	257
propojovací chodník ul. U Tvrze a ul. Školní kolem č.p. 1434	2889/1	150
propojovací chodník ul. U Tvrze a ul. Školní kolem č.p. 1440	2889/1	250

ZÚ chodníky 2021-2022
Středisko městských služeb (SMS)

ul. Tvrze od č.p. 1449 k č.p. 1423 chodník vpravo	2889/1	104
propojovací chodník z ul. U Tvrze k č.p. 1423	2889/1	30
propojovací chodník z ul. U Tvrze k č.p. 1420	2889/1	30,5
ul. U Tvrze od č.p. 1508 k č.p. 1503 chodník vlevo	2889/1	113,5
propojovací chodník ul. Želenická – ul. Krásnostudenecká kolem č.p. 1545	3466/1	73
ul. Krásnostudenecká mezi ul. Weberova a ul. Chrochvická chodník vlevo	3458	93
propojovací chodník ul. Želenická a ul. Weberova	3453/77	70
ul. Krátká chodník vpravo	3495	139,5
ul. Nedokončená chodník vpravo	2792	94
ul. Nedokončená chodník vlevo	2792	120
ul. Cihelná chodník vpravo	2785	70,5
ul. Cihelná chodník vlevo	2785	98
ul. Převozní chodník vpravo	3777/1	89,5
ul. Převozní chodník vlevo	3777/1	59,5
ul. Ústecká mezi ul. Převozní a ul. Dělnická chodník vpravo	3710/1, 3657/86	155,5
ul. Ústecká mezi ul. Převozní a ul. Dělnická chodník vlevo	3710/1, 3657/86	264
ul. Papírenská chodník vpravo	3797	26
ul. Papírenská chodník vlevo	3797	29,5
ul. Dělnická mezi ul. Ústecká a ul. Želenická chodník vpravo	3474/2	245
ul. Dělnická mezi ul. Ústecká a ul. Želenická chodník vlevo	3474/2	345,2
ul. Pivovarská od č.p. 101 k č.p. 131 chodník vpravo	1120/3, 1120/4	47,5

Katastrální území **Prostřední Žleb**:

Úsek	Na pozemku p.č.	Délka (m)
pokračování ul. Žlebská do Čertovy Vody	21	90
ul. Úbočí	1185	90
odbočka z ul. Drážďanská k č.p. 2	1220	90
ul. Pomezní	1266/2	213
pěšina z ul. Svatopluka Čecha k č.p. 213	963/5	78
pěšina z ul. Drážďanská k č.p. 211	1244	140
pěšina z ul. Svatopluka Čecha k č.p. 211	1246/1	70
pěšina z ul. Svatopluka Čecha k č.p. 210	1247	54
cyklostezka Prostřední Žleb – Čertova Voda	1157/3, 499/2, 494/1, 489/1, 1158/3	3509,5

Katastrální území **Velká Veleň**:

Úsek	Na pozemku p.č.	Délka (m)
odbočka ze silnice III/25851 k č.p. 79	1581/1	70
pokračování MK 66c od č.p. 79 k silnici III/25851	1555/1	82

Katastrální území Vilsnice:

Úsek	Na pozemku p.č.	Délka (m)
propojovací pěšina ul. Vilsnická – ul. Kosova	41	30
ul. Ústecká „stará“ od č.p. 54 k č.p. 50 chodník vpravo	558/2	163
ul. Ústecká „stará“ od č.p. 67 k č.p. 63 chodník vlevo	558/2	66
ul. Vilsnická u č.p. 1 chodník vpravo	563	78,5
ul. Vilsnická od č.p. 77 k č.p. 70 chodník vpravo	563	84
ul. Vilsnická mezi ul. Kališní a č.p. 46	563	77,5
ul. Vilsnická od č.p. 34 k č.p. 44 chodník vlevo	563	75,5

SEZNAM MÍSTNÍCH KOMUNIKACÍ I. AŽ III. TŘÍDY, KTERÉ NEBUDOU V ZIMNÍM OBDOBÍ UDRŽOVÁNY

Vymezené úseky místních komunikací I., II. a III. třídy, na kterých se pro jejich malý dopravní význam nezajišťuje sjízdnost a schůdnost odstraňováním sněhu a náledí v souladu s § 27 odst. 5 zákona č. 13/1997 Sb., o pozemních komunikacích, ve znění pozdějších předpisů.

Katastrální území Bělá u Děčína:

Úsek	Na pozemku p.č.	Délka (m)
odbočka z ul. Sněžnická k Besedě	377/1	180

Katastrální území Boletice nad Labem:

Úsek	Na pozemku p.č.	Délka (m)
komunikace od č.p. 114 k č.p. 128 Boletice n/L.	857/1	38
odbočka z ul. Tovární k č.p. 116	15/5	280
odbočka z ul. Tovární podél železniční trati	100	60
odbočka z ul. Tovární k č.p. 187	89/1	28
odbočka z ul. Tovární k č.p. 188	74/1	44
odbočka z ul. Tovární k č.p. 207	74/1, 109	98
od č.p. 194 k č.p. 187	74/1	50
odbočka z ul. Vítězství k hřišti	11/3	25
ul. Mlýnská	483/1	180
odbočka ze silnice III/25881 k č.p. 26	511	36
ul. Říční	1123/1	130
odbočka z ul. Přímá k č.p. 319	328/1	67
ul. Štefanikova	374, 380/3	149

Katastrální území Březiny u Děčína:

Úsek	Na pozemku p.č.	Délka (m)
odbočka z ul. Za Sadem k č.p. 53	864	46
odbočka z ul. Benešovská k č.p. 49	876/1	70
odbočka z ul. Benešovská k č.p. 10	772	80
odbočka z ul. Benešovská k č.p. 25	769/1	50
odbočka z ul. Benešovská k č.p. 24	769/1	44
odbočka z ul. Benešovská k Ferrotechniku	879/1	44
odbočka od p.p.č. 847/1 k p.p.č. 872	848/3	350
odbočka od p.p.č. 852/2 k p.p.č. 1057/1	292/1	116
odbočka od č.p. 28 k p.p.č. 1255/8	1269/1	90
komunikace v Bechlejovicích k č.p. 1	1281/4	90

Katastrální území Bynov:

Úsek	Na pozemku p.č.	Délka (m)
část ul. Písecká	837/28	66
ul. Široká	821/13	108
ul. U Křížku	1168	442
odbočka z ul. Na Vyhlídce k č.p. 314	683/18	60

Katastrální území **Děčín:**

Úsek	Na pozemku p.č.	Délka (m)
odbočka z ul. Liberecká čk č.p. 75	2960/1, 2973	42
část ul. Förstrova	2981	35
část ul. U Střelnice	3000	48
odbočka z ul. Lužická ke garážím	708/1, 707/1	100

Katastrální území **Děčín - Staré Město:**

Úsek	Na pozemku p.č.	Délka (m)
odbočka z ul. Litoměřická k č.p. 158	728	106
odbočka z ul. Benešovská k č.p. 81	989	50
odbočka z ul. Pod Chlumem k č.p. 99	370	160
část ul. Pod Chlumem	366	35
odbočka z ul. Březová k Ploučnici	306/2	72
část ul. Na Točně	812	36

Katastrální území **Folknáře:**

Úsek	Na pozemku p.č.	Délka (m)
odbočka ze silnice III/26229 k č.p. 23	608/2	110
odbočka ze silnice III/26229 k č.p. 5	619/1	132
odbočka ze silnice III/26229 k č.p. 28	613/1	80
odbočka ze silnice III/26229 k č.p. 78	603	30
odbočka ze silnice III/26229 k č.p. 12	606/1	150

Katastrální území **Horní Oldřichov:**

Úsek	Na pozemku p.č.	Délka (m)
odbočka z ul. Bynovská ke hřišti – p.p.č. 486/3	1235	428
část ul. V Aleji	1230/1	71
ul. Jižní	899/53	50
ul. Za Humny	930/10	168
ul. Hanácká	216	67
ul. Kateřinská	1229	60
ul. Palečkova	1222	123
ul. Alpská	1225	217
ul. Harantová	978/6, 980	149
ul. Borová	1230/1	74

Katastrální území **Hoštice nad Labem:**

Úsek	Na pozemku p.č.	Délka (m)
z Nebočad do Hoštic k č.p. 128	700/3	46
z Hoštic na Šmordu	719/1	710
odbočka na Šmordě k č.p. 9	723	100

Katastrální území Chlum u Děčína:

Úsek	Na pozemku p.č.	Délka (m)
v Horním Chlumu k č.p. 1	837/28	66
v Horním Chlumu k č.p. 30	821/13	108
na Chlumu k chatám – p.p.č. 1071/1 k č.p. 304	1168	442

Katastrální území Křešice u Děčína:

Úsek	Na pozemku p.č.	Délka (m)
ul. Dlouhá, mezi ul. Ladova – č.p. 158	337	155
ul. Neumannova	674	89
odbočka z ul. Vítězství k č.p. 163	860	99
ul. Lužní k č.p. 85	397	72
odbočka ul. Na Slovanech k p.p.č. 351/3	745	109
ul. Lužní	425, 388	495
ul. U Školy	469	118
odbočka z ul. U Trati č.p. 176	178	60
ul. Dlouhá	297	310
ul. Potoční	457, 373/1, 468	634

Katastrální území Lesná u Děčína:

Úsek	Na pozemku p.č.	Délka (m)
odbočka ze silnice III/25851 k č.p. 80	539/3	278
odbočka od p.p.č. 39 k č.p. 37	58/2, 28/1	90
odbočka od p.p.č. 535/1 k č.p. 7	535/1	37
odbočka ze silnice III/25851 k p.p.č. 403/8	595	235
odbočka ze silnice III/25851 k p.p.č. 118	609, 615, 612/1	520
odbočka z MK 85c k hřišti v Lesné	235/4	89

Katastrální území Maxičky:

Úsek	Na pozemku p.č.	Délka (m)
na Maxičkách k č.p. 15	116/2	433

Katastrální území Nebočady:

Úsek	Na pozemku p.č.	Délka (m)
odbočka ze silnice II/258 v Jakubech k železniční zastávce	732	106
odbočka v Jakubech k č.p. 103	736, 705, 704	570
z Všerazu do Nebočad	161/1, 809/2, 809/5	1402
část ul. Okružní	30/3	35
část z ul. Okružní k č.p. 81	154	45
ul. Družební	11	150
ul. U Kostela	200/1	46
ul. Peší	808	1034

ZÚ chodníky 2021-2022
Středisko městských služeb (SMS)

ul. Topolová	297	90
odbočka z ul. Vítězství k č.p. 67	59	45
odbočka ze silnice II/258 k p.p.č. 293/1, ke statku	305/1	75
část z ul. Skloněná k p.p.č. 809/3	159, 128	66
ul. Skloněná	164, 511/3	90
odbočka u ul. Lesní k p.p.č. 193/2	200/1	35

Katastrální území **Podmokly**:

Úsek	Na pozemku p.č.	Délka (m)
část odbočky z ul. Červený Vrch k č.p. 1147	275/2	60
ul. Větrná	2481	113
ul. Na Svahu	2210	118
ul. Na Kopci	2199	120
ul. U Rybníka	2188	295
ul. U Vleku	2183	57
ul. Za Školou	2391	148
ul. Černá	2426	65
odbočka z ul. Slovanská k č.p. 1608/103a	1716/23	75
odbočka z ul. Slovanská k č.p. 1606/99a	1716/16	71
odbočka z ul. Slovanská k č.p. 1679/97D	1716/16	71
odbočka z ul. Slovanská ke kurtům	1716/2	34


Katastrální území **Prostřední Žleb**:

Úsek	Na pozemku p.č.	Délka (m)
ul. Strážní	1138/2	2110
v Prostředním Žlebu k č.p. 126	254/5	90
v Prostředním Žlebu k č.p. 119	421/1	50
v Prostředním Žlebu k č.p. 102	414/18	135
v Prostředním Žlebu k č.p. 90	512/4	214
ul. Svatopluka Čecha	1249	90
spojka mezi ul. Svatopluka Čecha a ul. 5. května	1248	140
odbočka z ul. Srní k č.p. 152	1214/2	84
odbočka z ul. Srní k č.p. 52	1256	82
odbočka od ul. V Dolině k p.p.č. 1290/1	1356/1, 1356/2	500
odbočka z ul. Drážďanská k č.p. 2	1220	90
ul. Pomezí	1266/2	213

Katastrální území **Velká Veleň**:

Úsek	Na pozemku p.č.	Délka (m)
ve Velké Veleni od č.p. 72 k č.p. 105	1579	714
odbočka ze silnice III/25851 k č.p. 88	1555/1	86
odbočka ze silnice III/25851 k p.p.č. 1611/4	15/6	90


Dne: 27.10.2021



Vypracoval:



Koordinátor SMS



Schválil



Vedoucí SMS Děčín